



ÖZAK GYO A.Ş.

GAYRİMENKUL DEĞERLEME RAPORU

Göktürk Mahallesi, 201 Ada, 1 No'lu Parsel
Eyüpsultan / İSTANBUL
2019/ÖZAKGYO/017

YÖNETİCİ ÖZETİ

RAPOR BİLGİLERİ

Değerlemeyi Talep Eden	: Özak Gayrimenkul Yatırım Ortaklığı A.Ş.
Raporu Hazırlayan Kurum	: Terra Gayrimenkul Değerleme ve Danışmanlık A.Ş.
Dayanak Sözleşmesi	: 01 Kasım 2019 tarih ve 017 kayıt no'lu
Değerleme Tarihi	: 19 Aralık 2019
Rapor Tarihi	: 26 Aralık 2019
Raporlama Süresi	: 5 iş günü
Rapor No	: 2019/ÖZAKGYO/017
Değerlenen Mülkiyet Hakları	: Tam mülkiyet
Raporun Konusu	: Bu rapor; Özak Gayrimenkul Yatırım Ortaklığı A.Ş.'nin talebine istinaden gayrimenkulün Türk Lirası cinsinden pazar değerinin tespitine yönelik hazırlanmıştır.

GAYRİMENKULE AİT BİLGİLER

Gayrimenkulün Adresi	: Göktürk Merkez Mahallesi, Kumlu Geçit Sokak, 201 ada, 1 no'lu parsel, Eyüpsultan / İSTANBUL
Tapu Bilgileri Özeti	: İstanbul ili, Eyüpsultan ilçesi, Göktürk Köyü, Kumlu Geçit Mevkii, 201 ada 11.891,49 m ² yüzölçümlü arsa vasfındaki 1 no'lu parsel
Sahibi	: Özak Gayrimenkul Yatırım Ortaklığı A.Ş.
Mevcut Kullanım	: Parsel boş durumdadır.
Tapu İncelemesi	: Taşınmaz üzerinde takyidat bulunmamaktadır.
İmar Durumu	: Bkz. Rapor / 4.3.1. İmar Durumu Bilgileri
En Verimli ve En İyi Kullanımı	: Üzerinde konut projesi geliştirilmesi

GAYRİMENKUL İÇİN TAKDİR EDİLEN DEĞER (KDV HARİÇ)

Pazar Değeri

94.060.000,-TL

RAPORU HAZIRLAYANLAR

Sorumlu Değerleme Uzmanı	Nurettin KULAK (SPK Lisans Belge No: 401814)
Sorumlu Değerleme Uzmanı	Batuhan BAŞ (SPK Lisans Belge No: 403692)

İÇİNDEKİLER**SAYFA NO**

1. BÖLÜM	RAPOR BİLGİLERİ	3
2. BÖLÜM	ŞİRKET VE MÜŞTERİYİ TANITICI BİLGİLER.....	4
2.1.	ŞİRKETİ TANITICI BİLGİLER.....	4
2.2.	MÜŞTERİYİ TANITICI BİLGİLER.....	4
3. BÖLÜM	DEĞER TANIMI, GEÇERLİLİK KOŞULLARI VE UYGUNLUK BEYANI.....	5
3.1.	DEĞER TANIMI VE GEÇERLİLİK KOŞULLARI.....	5
3.2.	UYGUNLUK BEYANI	5
4. BÖLÜM	GAYRİMENKULÜN HUKUKİ TANIMI VE RESMİ KURUMLARDA YAPILAN İNCELEMELER.....	6
4.1.	MÜLKİYET DURUMU.....	6
4.2.	TAPU VE KADASTRO MÜDÜRLÜĞÜ'NDE YAPILAN İNCELEMELER	6
4.2.1.	TAPU KAYITLARI İNCELEMESİ.....	6
4.2.2.	KADASTRO İNCELEMESİ	6
4.2.3.	TAPU KAYITLARI İNCELEMESİNE GÖRE TAŞINMAZIN GYO PORTFÖYÜNDE BULUNMASI HAKKINDA GÖRÜŞ	6
4.3.	BELEDİYEDE YAPILAN İNCELEMELER	6
4.3.1.	İMAR DURUMU BİLGİLERİ	6
4.3.2.	İMAR DURUMU İNCELEMESİNE GÖRE TAŞINMAZIN GYO PORTFÖYÜNDE BULUNMASI HAKKINDA GÖRÜŞ	7
4.4.	TAŞINMAZIN SON 3 YILLIK DÖNEMDEKİ MÜLKİYET, KADASTRAL VE İMAR DURUMUNDAKİ DEĞİŞİKLİKLER.....	8
4.4.1.	MÜLKİYET DURUMUNDAKİ DEĞİŞİKLİKLER	8
4.4.2.	KADASTRAL DURUMUNDAKİ DEĞİŞİKLİKLER.....	8
4.4.3.	İMAR DURUMUNDAKİ DEĞİŞİKLİKLER	8
4.5.	DEĞERLEME KONUSU GAYRİMENKUL İÇİN ŞİRKETİMİZ TARAFINDAN HAZIRLANAN SON ÜÇ DEĞERLEMESİNE İLİŞKİN BİLGİLER	8
5. BÖLÜM	GAYRİMENKULE İLİŞKİN ANALİZLER	9
5.1.	KONUMU VE ÇEVRE ÖZELLİKLERİ	9
5.2.	PARSELİN GENEL ÖZELLİKLERİ.....	10
5.3.	EN VERİMLİ VE EN İYİ KULLANIM ANALİZİ	10
6. BÖLÜM	PAZAR BİLGİLERİNE İLİŞKİN ANALİZLER	10
6.1.	EKONOMİK GÖRÜNÜM	10
6.2.	BÖLGE ANALİZİ	15
6.3.	PİYASA BİLGİLERİ.....	16
6.4.	GAYRİMENKULÜN DEĞERİNE ETKİ EDEN ÖZET FAKTÖRLER.....	18
7. BÖLÜM	DEĞERLEME SÜRECİ.....	18
7.1.	DEĞERLEME YAKLAŞIMLARI	18
7.2.	DEĞERLEMEDE KULLANILACAK YÖNTEMLERİN BELİRLENMESİ	21
8. BÖLÜM	PAZAR DEĞERİ TESPİTİ	21
8.1.	PAZAR YAKLAŞIMI YÖNTEMİ VE ULAŞILAN SONUÇ.....	21
9. BÖLÜM	ANALİZ SONUÇLARININ DEĞERLENDİRİLMESİ.....	22
9.1.	NİHAİ DEĞER TAKDİRİ	22
10. BÖLÜM	SONUÇ	23

1. BÖLÜM RAPOR BİLGİLERİ

- RAPORU TALEP EDEN** : Özak Gayrimenkul Yatırım Ortaklığı A.Ş.
- DEĞERLEMESİ YAPILAN GAYRİMENKULÜN ADRESİ** : Göktürk Merkez Mahallesi, Kumlu Geçit Sokak, 201 ada, 1 no'lu parsel, Eyüpsultan / İSTANBUL
- DAYANAK SÖZLEŞMESİ** : 01 Kasım 2019 tarih ve 017 kayıt no'lu
- DEĞERLEME TARİHİ** : 19 Aralık 2019
- RAPORUN TARİHİ** : 26 Aralık 2019
- RAPORUN NUMARASI** : 2019/ÖZAKGYO/017
- RAPORUN KONUSU/AMACI** : Bu rapor; yukarıda adresi belirtilen taşınmazın Türk Lirası cinsinden pazar değerinin tespitine yönelik hazırlanmıştır.
- RAPORUN HAZIRLANMA STANDARTLARI** : Bu rapor, Sermaye Piyasası Kurulu'nun III-62.3 sayılı "Sermaye Piyasasında Faaliyette Bulunacak Gayrimenkul Değerleme Kuruluşları Hakkında Tebliğ" hükümleri ile aynı tebliğin ekinde yer alan "Değerleme Raporlarında Bulunması Gereken Asgari Hususlar", 01.02.2017 tarih Seri III-62.1 sayılı "Sermaye Piyasasında Değerleme Standartları Hakkında Tebliğ" doğrultusunda Sermaye Piyasası Kurulu Karar Organı'nın 22.06.2017 tarih ve 25/856 sayılı kararı ile Uluslararası Değerleme Standartları 2017 kapsamında hazırlanmıştır. Rapor; Sermaye Piyasası Kurulu'nun III-62.3 sayılı tebliğin 1. maddesinin 2. fıkrası kapsamında hazırlanmıştır.
- RAPORU HAZIRLAYANLAR** : Nurettin KULAK (Sorumlu Değerleme Uzmanı)
Batuhan BAŞ (Sorumlu Değerleme Uzmanı)

2. BÖLÜM ŞİRKET VE MÜŞTERİYİ TANITICI BİLGİLER

2.1. ŞİRKETİ TANITICI BİLGİLER

ŞİRKETİN ÜNVANI	: Terra Gayrimenkul Değerleme ve Danışmanlık A.Ş.
ŞİRKETİN ADRESİ	: Gazi Umur Paşa Sokak, Balmumcu Plaza-3, No: 34/11, Balmumcu - Beşiktaş / İSTANBUL
TELEFON NO	: +90 (212) 216 18 88
FAKS NO	: +90 (212) 216 19 99
KURULUŞ TARİHİ	: 13 Ağustos 2014
ÖDENMİŞ SERMAYESİ	: 350.000,-TL
TİCARET SİCİL NO	: 934372
SPK LİSANS TARİHİ	: Şirket, 03.12.2014 tarihi itibarıyla Başbakanlık Sermaye Piyasası Kurulu'nun (SPK) "Gayrimenkul Değerleme Şirketleri Listesi"ne alınmıştır.
BDDK LİSANS TARİHİ	: Şirket, 02.04.2015 tarihi itibarıyla Bankacılık Düzenleme ve Denetleme Kurumu (BDDK) tarafından "gayrimenkul, gayrimenkul projesi veya bir gayrimenkule bağlı hak ve faydaların değerlendirilmesi" hizmetini vermekle yetkilendirilmiştir.
FAALİYET KONUSU	: Yürürlükteki mevzuat çerçevesinde her türlü resmi ve özel, gerçek ve tüzel kişi ve kuruluşlara ait gayrimenkuller, gayrimenkul projeleri ve gayrimenkule dayalı hak ve faydalar ile menkullerin yerinde tespiti ve değerlemesini yapmak, değerlerini tespit etmeye yönelik tüm raporları düzenlemek, analiz ve fizibilite çalışmalarını sunmak ve problemleri durumlarda görüş raporu vermektir.

2.2. MÜŞTERİYİ TANITICI BİLGİLER

ŞİRKETİN ÜNVANI	: Özak Gayrimenkul Yatırım Ortaklığı A.Ş.
ŞİRKETİN ADRESİ	: İkitelli Organize Sanayi Bölgesi Mahallesi, 10. Cadde, 34 Portall Plaza, No: 7, Daire: 18, Başakşehir/İSTANBUL
TELEFON NO	: +90 (212) 486 36 50
FAKS NO	: +90 (212) 486 01 21
TESCİL TARİHİ	: 01 Şubat 2008
ÖDENMİŞ SERMAYESİ	: 364.000.000,-TL
KAYITLI SERMAYE TAVANI	: 1.000.000.000,-TL
TİCARET SİCİL NO	: 654110
FAALİYET KONUSU	: Sermaye Piyasası Kurulu'nun Gayrimenkul Yatırım Ortaklıklarına ilişkin düzenlemeleriyle belirlenmiş usul ve esaslar çerçevesinde, gayrimenkuller, gayrimenkule dayalı sermaye piyasası araçları, gayrimenkul projeleri, gayrimenkule dayalı haklar, sermaye piyasası araçları ve Kurulca belirlenecek diğer varlık ve haklardan oluşan portföyü işletmek amacıyla paylarını ihraç etmek üzere kurulan, belirli projeleri gerçekleştirmek üzere adi ortaklık kurabilen ve Sermaye Piyasası Kanunu'nun 48. maddesinde sınırı çizilen faaliyetler çerçevesinde olmak kaydı ile Kurulun Gayrimenkul Yatırım Ortaklıklarına İlişkin Esaslar Tebliği'nde izin verilen diğer faaliyetler

3. BÖLÜM DEĞER TANIMI, GEÇERLİLİK KOŞULLARI VE UYGUNLUK BEYANI

3.1. DEĞER TANIMI VE GEÇERLİLİK KOŞULLARI

Bu rapor; müşterinin talebine istinaden; gayrimenkulün Türk Lirası cinsinden pazar değerinin tespitine yönelik hazırlanmıştır. Tarafımıza müşteri tarafından getirilen herhangi bir sınırlama bulunmamaktadır.

Pazar Değeri: Bir varlık veya yükümlülüğün, uygun pazarlama faaliyetleri sonucunda, istekli bir satıcı ve istekli bir alıcı arasında, tarafların bilgili ve basiretli bir şekilde ve zorlama altında kalmaksızın hareket ettikleri, muvazaasız bir işlem ile değerlendirme tarihi itibarıyla el değiştirmesinde kullanılması gerekli görülen tahmini tutardır.

Bu değerlendirme çalışmasında aşağıdaki hususların geçerliliği varsayılmaktadır.

- Analiz edilen gayrimenkulün türü ile ilgili olarak mevcut bir pazarın varlığı peşinen kabul edilmiştir.
- Alıcı ve satıcı makul ve mantıklı hareket etmektedirler.
- Taraflar gayrimenkul ile ilgili her konuda tam bilgi sahibidirler ve kendilerine azami faydayı sağlayacak şekilde hareket etmektedirler.
- Gayrimenkulün satışı için makul bir süre tanınmıştır.
- Ödeme nakit veya benzeri araçlarla peşin olarak yapılmaktadır.
- Gayrimenkulün alım-satım işlemi sırasında gerekebilecek finansman, piyasa faiz oranları üzerinden gerçekleştirilmektedir.
- Gayrimenkulün makul şartlarda elde edilebilecek en olası değeri takdir edilmektedir.
- Takdir edilen değer; değerlendirme tarihi itibarıyla belirlenmiş olup değerlendirme tarihine özgüdür.

3.2. UYGUNLUK BEYANI

Bilgimiz ve inançlarımız doğrultusunda aşağıdaki hususları teyit ederiz:

- Raporda sunulan bulgular sahip olduğumuz tüm bilgiler çerçevesinde doğrudur.
- Raporda belirtilen analizler ve sonuçlar sadece belirtilen varsayımlar ve koşullarla kısıtlı olup kişisel, tarafsız ve önyargısız profesyonel analiz, fikir ve sonuçlardan oluşmaktadır.
- Değerleme konusunu oluşturan mülkle ilgili olarak güncel veya geleceğe dönük hiçbir ilginiz yoktur. Bu işin içindeki taraflara karşı herhangi kişisel bir çıkarımız veya ön yargımız bulunmamaktadır.
- Bu görevle ilgili olarak verdiğimiz hizmet ve aldığımız ücret, müşterinin amacı lehine sonuçlanacak bir yöne veya önceden saptanmış sonuçların geliştirilmesi ve bildirilmesine veya bu değerlemenin tasarlanan kullanımıyla doğrudan ilgili sonraki bir olayın meydana gelmesine bağlı değildir.
- Değerleme ahlaki kural ve performans standartlarına göre gerçekleştirilmiştir.
- Raporlama aşamasında görev alanlar mesleki eğitim şartlarına sahiptir.
- Bu raporun konusu olan mülk şahsen incelenmiştir. Değerleme çalışmasında görev alanların değerlemesi yapılan mülkün yeri ve türü konusunda daha önceden deneyimi bulunmaktadır.
- Raporda belirtilen kişiler haricinde hiç kimse bu raporun hazırlanmasında mesleki bir yardımda bulunmamıştır.
- Raporumuz Sermaye Piyasası Kurulu'nun ilgili tebliğinin sorumluluk, bağımsızlık, işin kabulü ve devri, mesleki özen ve titizlik, sır saklama yükümlülüğü ilke ve kurallarına uygun şekilde hazırlanmaktadır. Şirketimizde "Kalite Güvence Sistemi" uyarınca bu ilke ve kuralların denetimi yapılmaktadır.

4. BÖLÜM GAYRİMENKULÜN HUKUKİ TANIMI VE RESMİ KURUMLARDA YAPILAN İNCELEMELER

4.1. MÜLKİYET DURUMU

SAHİBİ : Özak Gayrimenkul Yatırım Ortaklığı A.Ş.
İLİ : İstanbul
İLÇESİ : Eyüpsultan
MAHALLESİ : Göktürk
PAFTA NO : ---
ADA NO : 201
PARSEL NO : 1
NİTELİĞİ : Arsa
YÜZÖLÇÜMÜ : 11.891,49 m²
YEVMIYE NO : 5951
CİLT NO : 33
SAYFA NO : 3257
TAPU TARİHİ : 19.03.2018

4.2. TAPU VE KADASTRO MÜDÜRLÜĞÜ'NDE YAPILAN İNCELEMELER

4.2.1. TAPU KAYITLARI İNCELEMESİ

25.11.2019 tarih ve saat 16:26 itibari ile Tapu ve Kadastro Genel Müdürlüğü Taşınmaz Değerleme Modülü Sistemi'nden temin edilen "Tapu Kayıt Örneği" belgesine göre, taşınmaz üzerinde herhangi bir takyidat bulunmamaktadır.

4.2.2. KADASTRO İNCELEMESİ

Değerlemeye konu taşınmazın kadastral sınırları, alan ve konum tespiti Eyüpsultan Kadastro Müdürlüğü'nde bulunan paftalar üzerinden ve <https://parselorgu.tkgm.gov.tr> online parsel sorgu sisteminden yapılan incelemeler suretiyle tespit edilmiştir.

4.2.3. TAPU KAYITLARI İNCELEMESİNE GÖRE TAŞINMAZIN GYO PORTFÖYÜNDE BULUNMASI HAKKINDA GÖRÜŞ

Taşınmazın tapudaki niteliği ile fiili kullanım şekli uyumludur. Tapu kayıtları incelemesi itibariyle rapor konusu taşınmazın sermaye piyasası mevzuatı hükümleri çerçevesinde gayrimenkul yatırım ortaklığı portföyünde "Arsalar" başlığı altında bulunmasında herhangi bir sakınca olmadığı görüş ve kanaatindeyiz.

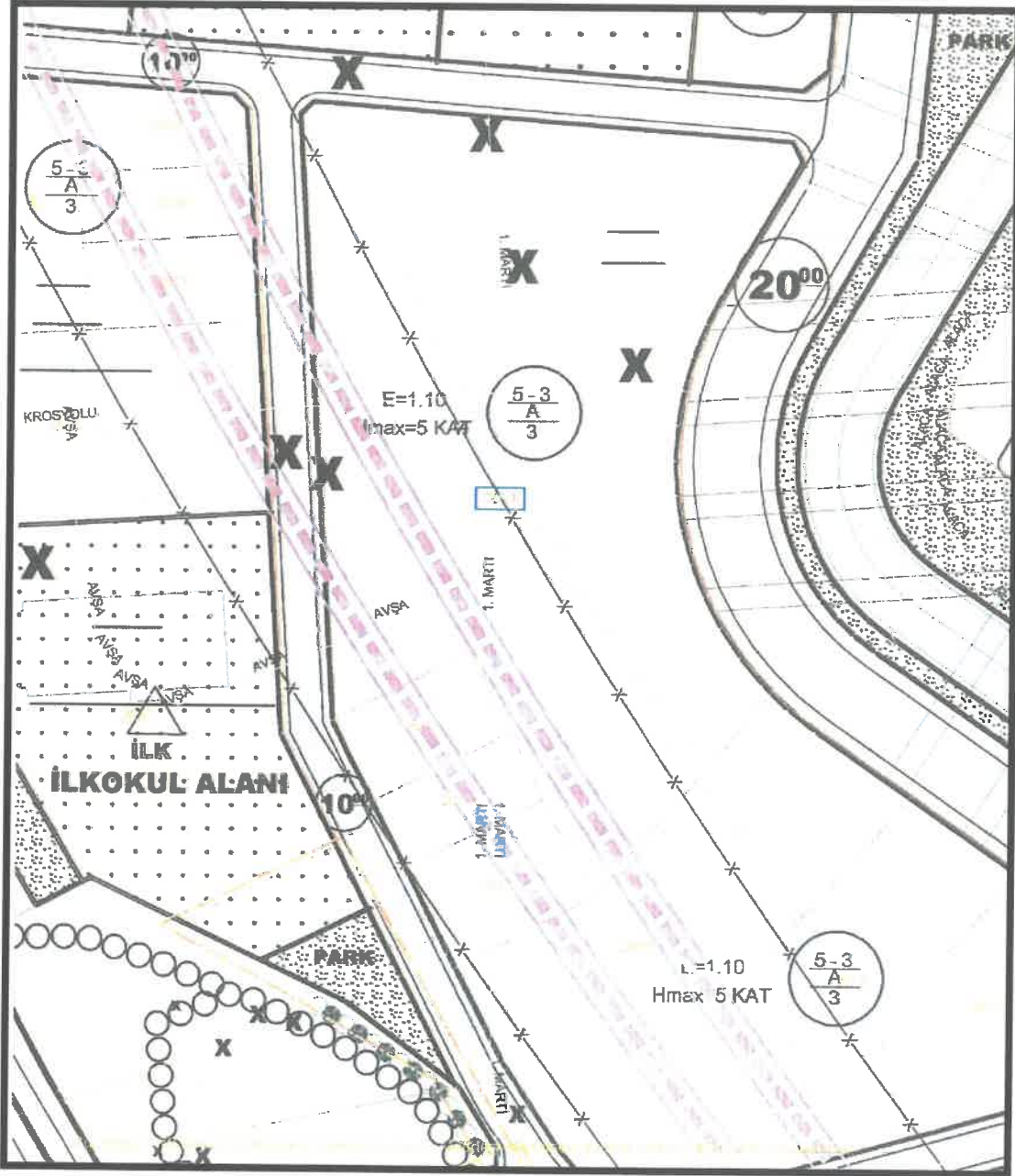
4.3. BELEDİYEDE YAPILAN İNCELEMELER

4.3.1. İMAR DURUMU BİLGİLERİ

Eyüpsultan Belediyesi İmar ve Şehircilik Müdürlüğü'nden temin edilen 08.10.2019 kayıt tarihli 30804787-804.01 sayılı İmar Durumu yazısına göre; rapora konu 201 ada, 1 no'lu parselin 28.01.2015 tasdik tarihli - 23.11.2016 tasdik tarihli 1/1000 ölçekli Göktürk Yerleşiminin Bir Kısımına Ait Uygulama İmar Planı'nda "Konut Alanı" içerisinde kaldığı ve yerinin doğru olduğu tespit edilmiştir. Ayrıca söz konusu parsel Gayrettepe-Yeni Havaalanı Metro Hattı güzergahında kaldığı için İBB Avrupa Yakası Raylı Sistemler Müdürlüğü görüşü alınmadan uygulama yapılamaz.

Plan notlarına göre "Konut Alanı" yapılaşma şartları aşağıdaki şekildedir:

- İnşaat nizamı: Ayrık
- Emsal (E): 1,10
- Bina yüksekliği (H_{max}): 5 kat



Not: Emsal (E): Yapının bütün katlardaki alanları toplamının parsel alanına oranından elde edilen sayıdır. Katlar alanı; bodrum, asma, çekme ve çatı katlar ve kapalı çıkmalar dahil kullanılabilen bütün katların ışıklıklar çıktıktan sonraki alanları toplamıdır.

4.3.2. İMAR DURUMU İNCELEMESİNE GÖRE TAŞINMAZIN GYO PORTFÖYÜNDE BULUNMASI HAKKINDA GÖRÜŞ

İmar durumu incelemesi itibariyle rapor konusu taşınmazın sermaye piyasası mevzuatı hükümleri çerçevesinde gayrimenkul yatırım ortaklığı portföyünde "Arsalar" başlığı altında bulunmasında herhangi bir sakınca olmadığı görüş ve kanaatindeyiz.

4.4. TAŞINMAZIN SON 3 YILLIK DÖNEMDEKİ MÜLKİYET, KADASTRAL VE İMAR DURUMUNDAKİ DEĞİŞİKLİKLER

4.4.1. MÜLKİYET DURUMUNDAKİ DEĞİŞİKLİKLER

Yapılan incelemelerde son 3 yıllık dönemde değerlemeye konu gayrimenkulün mülkiyet durumunda herhangi bir değişiklik olmadığı tespit edilmiştir.

4.4.2. KADASTRAL DURUMUNDAKİ DEĞİŞİKLİKLER

Yapılan incelemelerde son 3 yıllık dönemde değerlemeye konu gayrimenkulün kadastral durumundaki değişiklikler aşağıdaki gibidir.

- 159 ada, 1 no'lu parselin bir kısmı, 955 no'lu parselin bir kısmı, 961 no'lu parselin bir kısmı, 963 no'lu parselin bir kısmı ile 960 no'lu parselin tamamının, 19.03.2018 tarih ve 5951 yevmiye no ile imar düzenlemesi sonucu; değerlemeye konu 201 ada, 1 no'lu parsel oluşmuştur.

4.4.3. İMAR DURUMUNDAKİ DEĞİŞİKLİKLER

Yapılan incelemelerde son 3 yıllık dönemde değerlemeye konu gayrimenkulün imar durumundaki değişiklikler aşağıdaki gibidir.

- Değerlemeye konu taşınmazı oluşturan eski F21.C08.A3B pafta, 963 no'lu parsel; 28.01.2015 tasdik tarihli 1/1000 ölçekli Göktürk Yerleşmesinin Bir Kısımına Ait Uygulama İmar Planı İtirazlarına İlişkin Uygulama İmar Planı Değişikliğinde kısmen "Cami" kısmen "Dere Koruma Alanı" kısmen "Yol" kısmen "Park" kısmen "Konut Alanı" içerisinde kalmaktadır.
- Daha sonra, değerlemeye konu taşınmazı oluşturan eski F21.C08.A3B pafta, 963 no'lu parsel; 23.11.2016 tasdik tarihli 1/1000 ölçekli Göktürk Yerleşmesinin Bir Kısımına Ait Uygulama İmar Planı İtirazlarına İlişkin Uygulama İmar Planı Değişikliğinde kısmen "Kültürel Tesis Alanı" kısmen "Dere Koruma Alanı" kısmen "Yol" kısmen "Park" kısmen "Konut Alanı" içerisinde kalmaktadır.
- Son olarak, değerlemeye konu 201 ada 1 no'lu parselin tamamı; 23.11.2016 tasdik tarihli 1/1000 ölçekli Göktürk Yerleşmesinin Bir Kısımına Ait Uygulama İmar Planı İtirazlarına İlişkin Uygulama İmar Planı Değişikliğinde "Konut Alanı" içerisinde kalmaktadır.

4.5. DEĞERLEME KONUSU GAYRİMENKUL İÇİN ŞİRKETİMİZ TARAFINDAN HAZIRLANAN SON ÜÇ DEĞERLEMeye İLİŞKİN BİLGİLER

Şirketimiz tarafından değerlendirme konusu gayrimenkul için daha önce hazırlanan üç adet değerlendirme raporu mevcut olup, raporlara ilişkin bilgiler rapor ekinde sunulmuştur.

5. BÖLÜM GAYRİMENKULE İLİŞKİN ANALİZLER

5.1. KONUMU VE ÇEVRE ÖZELLİKLERİ

Değerlemeye konu taşınmaz; İstanbul ili, Eyüpsultan ilçesi, Göktürk Merkez Mahallesi, Kumlu Geçit Sokak üzerinde konumlu 201 ada, 1 no'lu parseldir.

Halihazırda parsel üzerinde 2 adet metruk durumda bina ile sera alanları bulunmaktadır. Söz konusu yapılar değerlemede dikkate alınmamıştır.

Taşınmaza ulaşım; Hasdal – Kemerburgaz Yassıören Yolu üzerinden sağlanabilmektedir. Taşınmaz; Hasdal – Kemerburgaz Yassıören Yolu'nu Göktürk Merkez Mahallesi istikameti takip edilerek ulaşılan sağ tarafta konumlu Hasdal Yassıören Otoyolu'nun Göktürk girişinden sola dönülerek ulaşılan İstanbul Caddesi üzerindeki Kumlu Geçit Sokak üzerinde gidiş istikametine göre sol tarafta konumludur.

Yakın çevrede; İstanbul Zen Sitesi, Doğa Country Sitesi, Zengin Bahçe Konutları Sitesi, zemin katları dükkan veya konut, normal katları konut olarak inşa edilmiş konut siteleri, boş parseller ve orman arazileri bulunmaktadır.

Merkezi konum, ulaşım rahatlığı, imar durumu, müşteri celbi ve İstanbul Caddesi'ne yakın konumda olması taşınmazın değerini olumlu yönde etkilemektedir.

İnşaatı devam eden Gayrettepe-Kemerburgaz-Yeni Havalimanı Metro hattı toplam 9 istasyondan oluşmakta olup hattın toplam uzunluğu 37,10 km'dir. Değerleme konusu taşınmaza en yakın istasyon Göktürk durağı olup taşınmaza olan uzaklığı yaklaşık 1,3 km'dir.

Taşınmaz, Eyüpsultan Belediyesi sınırları içerisinde yer almakta olup, tamamlanmış altyapıya sahiptir.



5.2. PARSELİN GENEL ÖZELLİKLERİ

- Değerlemeye konu parselin yüzölçümü **11.891,49 m²**'dir.
- Düzensiz çokgen şeklinde bir geometrik yapıya sahiptir.
- Kuzey ve doğu yönünde Kumlu Geçit Sokak ve Kağıthane Deresi'ne cephelidir.
- Eğimsiz bir topografik yapıya sahiptir.
- Parsel üzerinde 2 adet metruk durumda yapı ile sera alanları bulunmaktadır. Eyüpsultan Belediyesi İmar Müdürlüğü Arşivi'nde yapılan araştırmalarda söz konusu yapılara ait herhangi bir yasal belgeye (mimari proje, yapı ruhsatı, yapı kullanma izin belgesi, vb.) rastlanılmamıştır. Söz konusu yapılar değerlemede dikkate alınmamıştır.
- Sınırlarını belirleyici herhangi bir unsur (çit, duvar vb.) yoktur.
- Parsel üzeri; binalar ve sera alanları dışında doğal bitki örtüsü ile kaplıdır.
- Bölgede altyapı tamamlanmıştır.

5.3. EN VERİMLİ VE EN İYİ KULLANIM ANALİZİ

En verimli ve en iyi kullanım, katılımcının bakış açısından, bir varlıktan en yüksek değer elde edileceği kullanımdır. En verimli ve en iyi kullanımın fiziksel olarak mümkün (uygulanabilir olduğunda) finansal olarak kârlı, yasal olarak izin verilen ve en yüksek değer ile sonuçlanan kullanım olması gerekir. Bir varlığın en verimli ve en iyi kullanımı optimal bir kullanımın söz konusu olması halinde cari veya mevcut kullanımı olabilir. Ancak, en verimli ve en iyi kullanım cari kullanımdan farklılaşacağı gibi bir düzenli tasfiye hali de olabilir.

Yukarıdaki tanımdan hareketle değerlendirme konusu taşınmazın konumu, büyüklüğü, imar durumu ve mevcut durumu dikkate alındığında en verimli ve en iyi kullanım şeklinin "**üzerinde konut projesi geliştirilmesi**" olacağı görüş ve kanaatindeyiz.

6. BÖLÜM PAZAR BİLGİLERİNE İLİŞKİN ANALİZLER

6.1. EKONOMİK GÖRÜNÜM

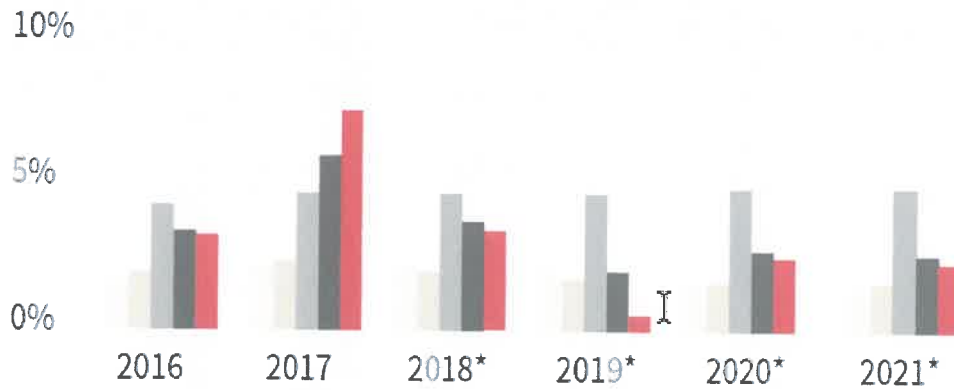
Gayrisafi yurt içi hasıla 2019 yılı ilk çeyreğinde yıllık bazda %2,6 daraldı. 2018 yılının ikinci yarısında TL'de yaşanan değer kaybı ve finansal koşullardaki sıkılaşma sonucunda iç talepte görülen yavaşlamanın büyümeyi daraltıcı etkisi 2019 ilk çeyreğinde devam etmiştir. Öte yandan, finansal piyasaların ilk çeyrekte dengelenmesi, kur oynaklığının gerilemesi ve özellikle ticari kredilerde yaşanan canlanma neticesinde kısmi bir toparlanma gerçekleşmiştir. Bu dönemde hane halkı tüketimi ve yatırımlarda süregelen gerileme, kamu harcamaları ve net ihracat performansı ile karşılanmaya çalışılmıştır. Ancak Nisan ayı sonrasında finansal durumdaki sıkılaşmanın ve artan risk priminin etkisi ikinci çeyrek boyunca hissedilmiştir. İlk çeyrek sonunda sanayi aktivitesinde başlayan toparlanma eğilimi bu dönemde duraksamıştır. Yılın ilk çeyreğinde yıllık bazda %4,7 daralan sanayi aktivitesi, Mayıs ayındaki hafif toparlama ile birlikte ikinci çeyreğin ilk iki ayında ortalama %1,9 gerilemiştir.

Öncü niteliğinde imalat sanayi satın alma yöneticisi endeksi (PMI) ise Haziran ayında, özellikle ihracat siparişlerindeki artışın etkisiyle, 47,9'a yükselerek Temmuz 2018'den bu yana en yüksek seviyeye çıkmıştır. Bu ayki verilerde yeni ihracat siparişlerinin büyüme bölgesine geçmesi oldukça dikkat çekici olmuştur. Son dönemde başta Avrupa Birliği ülkeleri olmak üzere küresel büyüme görünümüne ilişkin kısmi yavaşlama sinyallerine rağmen dış talebin nispeten gücünü korumuş olması büyüme dinamikleri açısından olumludur. Yurt içi talepteki yavaşlamaya bağlı olarak firmaların dış piyasalara yönelme eğilimi ve pazar çeşitlendirme esnekliği mal ihracatını desteklerken, gecikmeli döviz kuru etkileri, krediler ve iktisadi faaliyetlerdeki yavaş seyir ithalat talebini sınırlamıştır.

Turizmdeki güçlü seyirle birlikte dış dengedeki iyileşme devam etmiştir. Cari işlemler dengesi Mayıs ayında 151 milyon dolar fazla vermiş ve yılın ilk beş ayında birikimli cari açık pozisyonu 3,1 milyar dolara gerilemiştir. Altın ve enerji hariç cari işlemler hesabı, bir önceki yılın Mayıs ayında 1,2 milyar dolar açık vermişken, bu ayda 3,5 milyar dolar fazla verilmiştir. Ticaret Bakanlığı öncü verileri ışığında, Haziran ayı rakamları ile birlikte 2002 yılından bu yana ilk kez 12 ay birikimli cari dengenin artı değer alması öngörülmektedir.

6.1.1. GSYİH BÜYÜME ORANI

2017 yılı için yıllık GSYİH büyüme oranı, %7,4 olarak açıklanmıştır. 1. Çeyrek ve 2. Çeyrek 2018'deki GSYİH büyüme oranları ise sırasıyla %7,2 ve %5,3 olarak gerçekleşmiştir. Yılın ilk çeyreğinde sırasıyla %11 ve %6,3 oranlarında artan hanehalkı tüketiminin artışıdaki yavaşlama (%1,1) nedeniyle Türkiye'nin büyüme ivmesi 2018 yılı 3. Çeyrek diliminde azalmış ve %1,6 olarak açıklanmıştır. Hazine ve Maliye Bakanlığı'nın 2019-2021 Yeni Ekonomi Programı (YEP) 2018 yılı için %3,8 büyüme beklentisi açıklarken, IMF ve Dünya Bankası büyüme oranını sırasıyla %3,5 ve %4,5 olarak öngörmektedir.

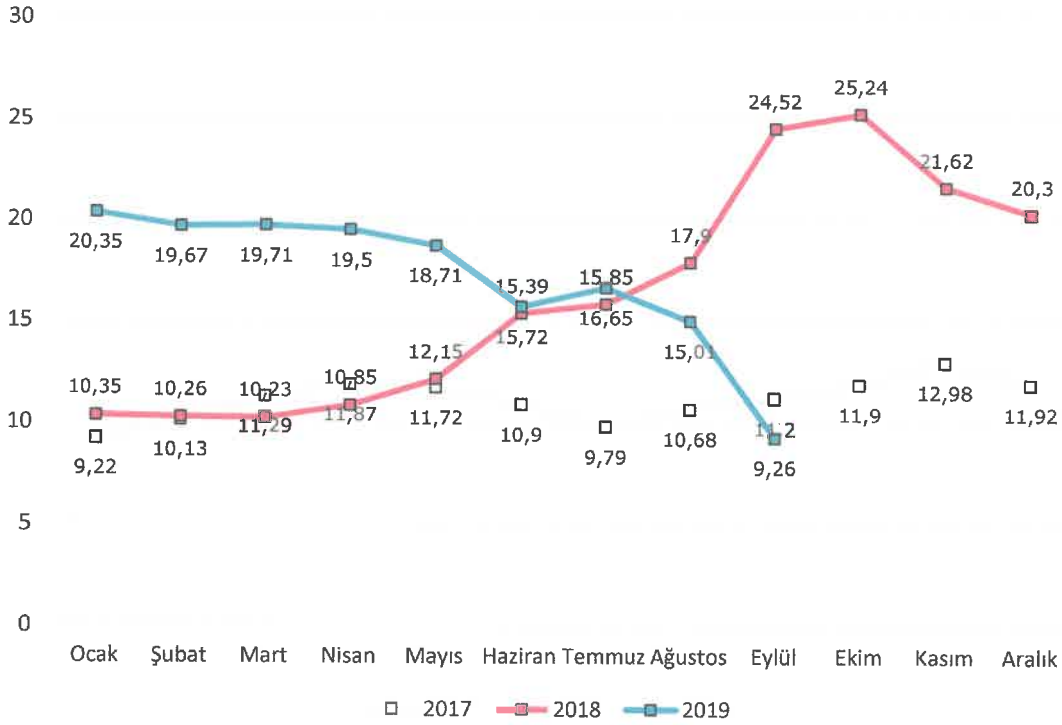


G7 Ekonomileri
 Euro Bölgesi
 Gelişmekte Olan Ülkeler
 Gelişmekte Olan Ülkeler - Avrupa
 Türkiye

* Tahmini / Kaynak: IMF, Dünya Ekonomik Görünüm Raporu, Ekim 2018, JLL

6.1.2. ENFLASYON

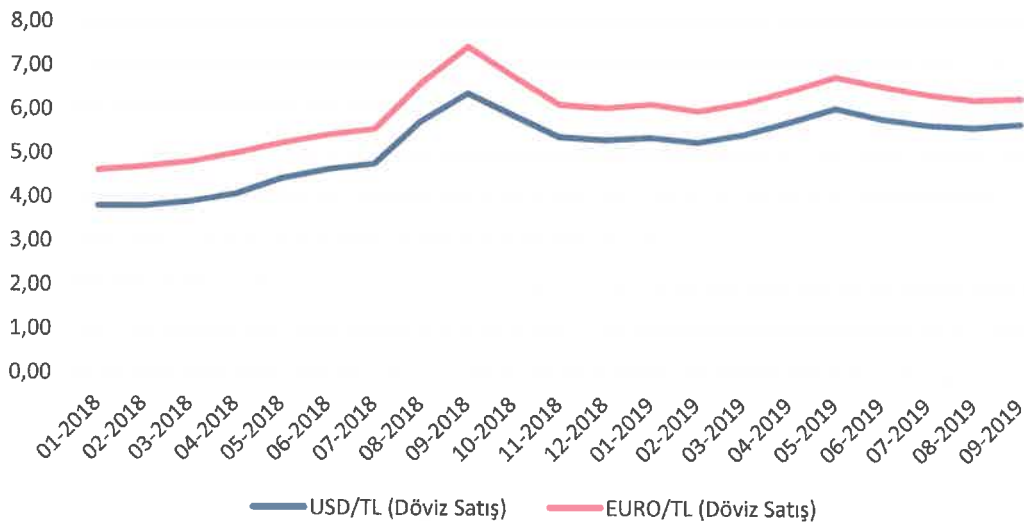
Tüketici Fiyat Endeksi Rakamları'na (2003=100) göre 2019 Ağustos ayında %15,61 olan enflasyon oranı 2019 Eylül ayında %9,26 olarak gerçekleşmiştir.



Kaynak: TÜİK - Bir Önceki Yılın Aynı Ayına Göre Değişim

6.1.3. DÖVİZ KURLARI

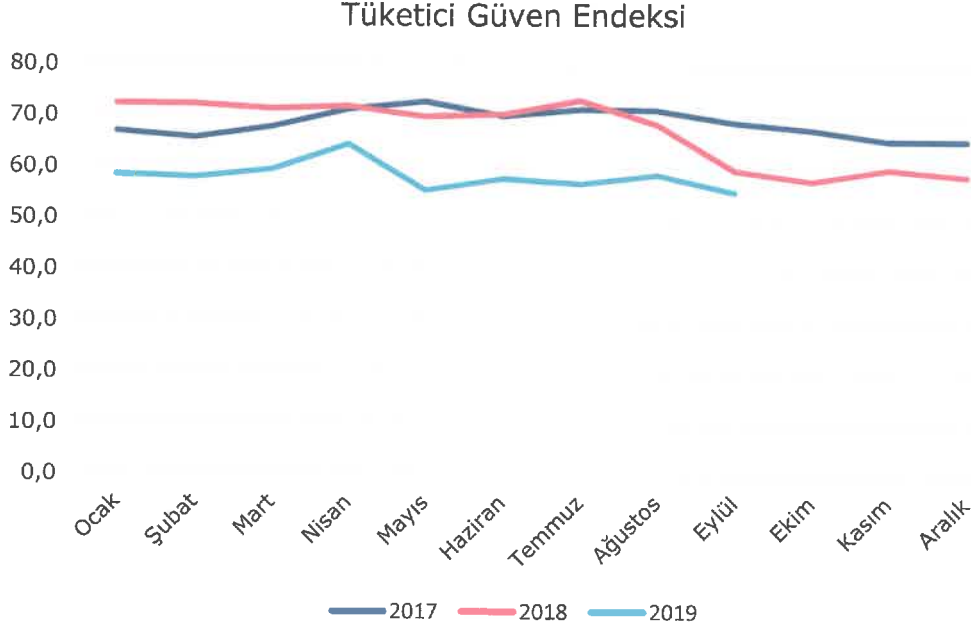
Amerikan Merkez Bankası'nın (FED) sıkılaştırıcı para politikası ve ABD ile yaşanan siyasi gerilimin etkisiyle Türk Lirası, 2018 Ağustos ayında ABD Doları (USD) ve Euro (EUR) karşısında rekor seviyede gerilemiştir. Kurlardaki ani dalgalanmanın ardından hükümetin aldığı tedbirlerle yılın son çeyreğinde döviz kurlarında istikrar ve cari işlemler dengesinde kayda değer bir toparlanma sağlanmıştır.



Kaynak: TCMB

6.1.4. TÜKETİCİ GÜVENİ

Tüketici Güven Endeksi, tüketicilerin gelecek 12 aylık süreçte genel ekonomik görünüm, hane halkı finansal durumu ve işsizlik oranlarına ilişkin beklentilerini ölçmektedir. 2018 yılı sonunda 76,02 gerileyen endeks; 2019 yılı Eylül sonunda 55,10 seviyesine gelmiştir.



Kaynak: TÜİK

6.1.5. YATIRIM PAZARI

Gayrimenkul sektörünün önemli göstergelerinden birisi olan konut satışları rakamlarına bakıldığında ise her türlü dalgalanmaya karşın trendin belli bir oranda devam ettiği görülmektedir. 2013 – 2017 yılları arasında sürekli bir artış eğiliminde olan konut satışları 2018 yılında yaklaşık %2 oranında gerileme göstermiştir. 2018 yılının ilk altı aylık döneminde yaklaşık 646 bin konut satışı olurken 2019 yılının ilk altı aylık döneminde ise konut satışları 505 bin 796 adet olarak gerçekleşmiştir. Yaklaşık %22 düzeyinde yaşanan bu gerilemede özellikle aynı dönemde %59 oranında düşüş gösteren ipotekli satışlar etkili olmuştur. Ancak 2012 yılında "yabancı uyruklu kişilere" taşınmaz satışı ile ilgili düzenleme ve daha sonrasında vatandaşlık konusunda yapılan düzenleme ile limitin 250 bin dolara düşürülmesi ve döviz kurunda yaşanan artış yabancıların ilgisini daha da arttırmıştır. 2019 Ocak ayı ile Haziran arasında yabancı uyruklu kişilere yapılan konut satış sayısı yaklaşık 20 bin adete ulaşarak bir önceki yılın aynı dönemine göre yüzde 69 düzeyinde bir artış yakalamıştır.

REIDIN-GYODER Yeni Konut Fiyat Endeksi 2019 Ağustos ayı sonuçlarına göre, Ağustos ayında bir önceki aya göre %0.43, geçen yılın aynı dönemine göre %2.80 ve endeksin başlangıç dönemi olan 2010 yılı Ocak ayına göre ise %87.40 oranında nominal artış gerçekleşmiştir.

Yeni Konut Fiyat Endeksi, Ağustos ayında bir önceki aya göre, 1+1 konut tipinde %0.48 oranında nominal artış; 2+1 konut tipinde %0.52 oranında nominal artış; 3+1 konut tipinde %0.32 oranında nominal artış ve 4+1 konut tipinde %0.43 oranında nominal artış gerçekleşmiştir.

Ağustos ayında, markalı konut projeleri kapsamında gerçekleştirilen satışların %10'luk (son 6 aylık ortalama %8) kısmı yabancı yatırımcılara yapılırken, bu satışlarda ağırlıklı olarak 2+1 özellikteki konutların tercih edildiği gözlenmiştir.

Markalı projelerden konut satın alan müşterilerin peşinat, senet ve banka kredisi kullanım oranları incelendiğinde, Ağustos ayında peşinat kullanım oranı %41, banka kredisi kullanım oranı %15 ve senet kullanım oranı %44 olarak gerçekleşmiştir.

Yeni Konut Fiyat Endeksi, Ağustos ayı stok erime hızı rakamları değerlendirildiğinde stoklarda adet bazında %3.18 oranında erime gözlenmiştir. Ağustos ayında satışı gerçekleştirilen konutların %56'sı bitmiş konut stoklarından, %44'ü bitmemiş konut stoklarından oluşmaktadır.

JLL, 2019'un 2. Çeyreğini kapsayan "Ticari Gayrimenkul Pazarı Görünümü" raporuna göre Türkiye'de 432 adet alışveriş merkezi hizmet vermekte olup 31 adet alışveriş merkezi ise yapım aşamasındadır. 2019'un ilk yarısında alışveriş merkezlerinin en yeni oyuncuları sosyal medyada ünlü ve daha çok caddelerde yer alan genç ve farklı konseptli mağazalar olurken, ana mağazaların performansında ciddi artışlar gözlemlenmiştir. Hipermarketler bu artışta önemli rolü oynamaktadır. Raporda ayrıca alışveriş merkezlerinin ayak trafiğine katkı yapan performans sanatları ve E-spor etkinlik merkezleri gibi eğlence alanları ile farklı kesimlere hitap eden gastronomi konseptlerinin öneminin arttığı; ayrıca dekorasyon maliyeti olmaksızın daha düşük kira seviyesinde kiralanan "pop-up" mağaza konseptine perakendeci ve yatırımcılar olumlu yaklaşımların devam ettiği belirtilmektedir. Perakende pazarındaki birincil kira, 2019'un ilk yarısı itibarıyla m² başına aylık 325,-TL seviyesinde hesaplanmıştır.

JLL Raporu'na göre geçtiğimiz yıllarda 12 - 15 m² seviyesinde olan kişi başına düşen ofis alanının 8 - 10 m² bandına gerilediği; prestijin geri planda kaldığı, sosyal alanlardan çok verimli alan kullanımına odaklanıldığı gözlenmektedir. Geçtiğimiz yıllarda azaldığı görülen yabancı şirketlerin İstanbul'a yönelik talebinde kayda değer bir iyileşme yaşandığı gözlenirken, taleplerin önemli bir kısmını Asya kökenli şirketlerin oluşturduğu belirlenmiştir. Ayrıca raporda, 2019 yarıyılı itibarıyla İstanbul'daki mevcut A Sınıfı ofis stoğu, 2018 yıl ortasına göre yaklaşık 245.800 m² (%4,5) artış gösterdiği belirtilirken, verimsiz hafif sanayi alanlarının çalışma alanlarına dönüştürülmesiyle tek bir alanda maksimum verimlilik elde edilmesini sağlayan, inovatif konsept "Flex" in önümüzdeki dönemde daha yaygınlaşması öngörülmektedir.

Lojistik piyasasında, 2019'un ilk yarısında etkili olan seçim atmosferinin yanı sıra, özellikle Mayıs ayındaki döviz kuru dalgalanması nedeniyle durağanlık gözlemlendi. Lojistik kiralama işlemleri 2019 yılının ilk yarısında yaklaşık 53.000 m² ile 2018'in aynı dönemine göre önemli bir oranda (%65) düşüş gösterdi ve 2019'un ilk yarısı itibarıyla lojistik piyasasındaki birincil kira TL bazında 27,50 m²/ay seviyesinde sabit kaldı. 2019'un ilk yarısında kiralama işlemleri bakımından en öne çıkan sektör, yaklaşık %56 ile lojistik hizmet sağlayan 3PL (üçüncü parti lojistik) firmaları oldu. E-ticaret sektörünün büyümeye devam etmesiyle birlikte, lojistik depo kiralama işlemlerinin artacağı ve ilerleyen süreçte kent içi lojistiğinin önem kazanacağı da raporda öngörülmektedir.

6.2. BÖLGE ANALİZİ

6.2.1. EYÜPSULTAN İLÇESİ

Eyüpsultan; İstanbul Metropolitan Alanı'nın Batı Yakası'nda, Çatalca Yarımadası'nda yer almaktadır. İlçe doğuda Sarıyer, Şişli, Kağıthane, güneydoğuda Beyoğlu, güneyde Fatih ve Zeytinburnu, güneybatıda Bayrampaşa, batıda ve kuzeybatıda Gaziosmanpaşa ilçeleri ile çevrilidir. İlçe Haliç'in son bulduğu noktada başlayan, kuzeyde Karadeniz kıyılarına kadar uzanan 242 km²'lik geniş bir alana sahiptir.

Bu geniş alanda Haliç kenarındaki tarihi çekirdek çevresinde gelişen kentsel yerleşme alanları ile metropolitan alanın kuzeyindeki orman ve havza kuşağı içinde kalan kırsal yerleşmeler yer almaktadır.

Eyüpsultan İlçesi yerleşme alanındaki mahalleler; Eyüpsultan Merkez, Nişanca, Defterdar, Düğmeciler, İslambey, Rami Cuma, Topçular, Rami Yeni, Silahtarağa, Sakarya, Alibeyköy Merkez, Esentepe, Karadolap, Yeşilpınar, Akşemseddin, Çırçır, Güzeltepe ve Emniyettepe mahalleleridir.

Eyüpsultan ilçesi kırsal alanında Kemerburgaz şube ve bağlı olarak Mimar Sinan ve Mithatpaşa mahalleleri, Göktürk Beldesi ile Akpınar, Ağaçalı, Çiftalan, İhsaniye, Işıklar, Odayeri, Piringçi ve Yayla köyleri yer almaktadır.

Eyüpsultan İlçesi'nin kırsal alanı kuzeybatıya, Karadeniz'e doğru uzanmaktadır. Kentsel alan engebeli bir yüzeyde yerleşmiş olmasına karşın Eyüpsultan'ın kırsal alanı fazla yüksek olmayan tepeler, sırtlar ve hafif düzlüklerden oluşmaktadır. Batı Yakası'nda su bölümü hattı, Doğu Yakası'na kıyasla, yakın olduğundan akarsular güneye, Haliç'e doğru akmaktadır. Eyüpsultan İlçesi'nin bu bölümü doğusundaki Sarıyer İlçesi ile birlikte İstanbul'un Kuzey Bandı'ndaki en önemli potansiyel dinlenme alanıdır. Güneyde yer alan yoğun yerleşim alanlarının su ve oksijen kaynakları ile gerek ormanlardaki uygun alanlarda gerekse kıyıdaki manzara setleri ve kumsallarda var olan dinlenme olanakları buradadır. Bu alan batıda Gaziosmanpaşa İlçesi üzerinden Çatalca ormanlık alanına, oradan Terkos (Durusu) Gölü'ne ve giderek İstranca'lara bağlanmaktadır. Eyüpsultan İlçesi, aynı zamanda, İstanbul Metropolitan Alanı'nın birçok hizmet alanlarını da barındırmaktadır.

Bölgenin kuzeyinde, Karadeniz sahillerinde maden çıkarımı yapılan maden ocakları ile çöp depolama işlevi yer almaktadır. Bu ocaklar yaptıkları kazılarla topoğrafyanın değişmesine ve çıkarılan toprakların denize doldurulmasıyla kıyı çizgisinin değişmesine neden olmaktadır.

Eyüpsultan merkez yerleşmesinin ana ulaşım aksları vadi tabanlarına oturan yollardır. Ticaret birimleri ile yoğun konut alanları bu akslar çevresinde yer almıştır. Ancak vadiler yerleşmek için yeterli alan sunmadığından yapılaşma vadilerin her iki yakasında eğimli yamaçlarda devam etmektedir. Eğimin fazla oluşu nedeni ile çok katlı, yüksek yoğunluklu yapılaşma ana aksların çevresinde sınırlı kalmakta, eğimli yamaçlarda genelde daha az katlı yapılaşma görülmektedir.

Düğmeciler Caddesi referans noktası olarak ele alınırsa yerleşme üç bölgeye ayrılmış olur. Birinci bölge (A bölgesi), caddenin kuzeydoğusunda yer alan Silahtarağa, İslambey mahalleleriyle doğusunda bulunan Eyüpsultan merkez kesiminden oluşmaktadır. İkinci bölge (B bölgesi) söz konusu caddenin bulunduğu çevre olan Düğmeciler ile Rami Cuma, Rami Yeni ve Topçular mahalleleridir. Üçüncü bölge (C bölgesi) ise caddenin güneyinde kalan Nişanca ve Defterdar mahalleleridir.

Rami Cuma Bölgesi'nin kuzey kısımlarındaki İslambey Mahallesi genelde düz alanlar üzerinde yer almakta ve burada 5-6 katlı yapılar bulunmaktadır. Eğimli alanlarda (%20-40) ise 1-2 katlı yapıların konumlandığı görülmektedir. Alanın kuzeydoğu kıyılarında bulunan Silahtarağa Mahallesi ise %40'lara varan eğimden dolayı 1-2 katlı konutların yer aldığı bir bölgedir.

Rami-Topçular Bölgesi'nin sanayiden ticarete dönüşen bölgelerinde kat adetleri yükselmeye başlamıştır. Yerleşme dokusu ızgara sistemde olup eğim açısından en uygun yerleşilebilecek düzlük alanlardan oluşmaktadır. Düğmeciler Mahallesi 1-2 katlı konutların bulunduğu planlı alandan meydana gelmiştir. Nişanca bölgesinde genelde topoğrafya düz, yapılaşma yüksek yoğunluktadır. Tarihi dokunun bulunduğu bölgelerde, göreceli olarak, yapılaşma yoğunluğu düşüktür.

Tarihi merkezde mezarlıkların bulunduğu bölge düzlükten başlamakta, yamaçlara tırmanmakta, %40+ eğimli alanlarda devam etmektedir. Silahtarağa Bölgesi'ndeki Pierre Lotti Tepesi'nin de bulunduğu bölgeye kadar mezarlık alanları uzanmaktadır. Ayrıca yerleşmenin güneyinde de mezarlıklar bulunmaktadır.

Yerleşmede yoğunluk, eğim kriterine göre Silahtarağa'da (alanın kuzeydoğu kısımları) 1-200 kişi/hektar, 201-400 kişi/hektar yoğunluklu konut alanları, %40+ eğimli alanlarda yeşil alan, mezarlıklar ve benzeri kullanımlar, güneyde ve kıyı kesimlerinde 1-200 kişi/hektar ve 201-400 kişi/hektar yoğunluklu alanlar şeklinde dağılım göstermektedir. Düğmeciler ile İslambey Caddeleri arasında (%0-10) eğimli düzlük alanlarda ızgara sistemdeki dokuda 401-600 kişi/hektar ve 601-800 kişi/hektar yoğunluktaki konut alanları yer almaktadır.

Türkiye İstatistik Kurumu'nun (TÜİK) hazırlamış olduğu 2018 yılı Adrese Dayalı Nüfus Kayıt Sistemi (ADNKS) nüfus sayımı sonuçlarına göre nüfusu 383.909 kişidir.

6.3. PİYASA ARAŞTIRMASI

6.3.1. SATILIK ARSALAR

Taşınmazın konumlandığı bölgede bulunan satılık arsalarla ait bilgiler aşağıdaki gibidir.

- 1) Değerleme konusu taşınmaza yakın mesafede bulunan, "Emsal (E): 1,10 ve kat adedi: 5 kat" yapılaşma şartlarında "Konut Alanı" lejandına sahip, 16.968 m² yüzölçümlü terkleri yapılmış parsel 145.000.000,-TL bedelle satılıktır.

(m² birim satış fiyatı ~ 8.550,-TL)

İlgili tel.: 0212 236 96 18

- 2) Değerleme konusu taşınmaza yakın mesafede bulunan, "Emsal (E): 1,10 ve kat adedi: 5 kat" yapılaşma şartlarında "Konut Alanı" lejandına sahip, 24.973 m² yüzölçümlü terkleri yapılmış parsel 200.000.000,-TL bedelle satılıktır.
(m² birim satış fiyatı ~ 8.010,-TL)
İlgili tel.: 0530 878 08 74
- 3) Değerleme konusu taşınmaza yakın mesafede bulunan, "Emsal (E): 1,10 ve kat adedi: 5 kat" yapılaşma şartlarında "Konut Alanı" lejandına sahip, 2.490 m² yüzölçümlü terkleri yapılmış parsel 19.920.000,-TL bedelle satılıktır.
(m² birim satış fiyatı ~ 8.000,-TL)
İlgili tel.: 0541 698 12 13
- 4) Değerleme konusu taşınmaza yakın mesafede bulunan, "Emsal (E): 1,10 ve kat adedi: 5 kat" yapılaşma şartlarında "Konut Alanı" lejandına sahip, 11.900 m² yüzölçümlü terkleri yapılmış parsel 136.000.000,-TL bedelle satılıktır.
(m² birim satış fiyatı ~ 11.430,-TL)
İlgili tel.: 0542 625 21 22
- 5) Değerleme konusu taşınmaza yakın mesafede bulunan, "Emsal (E): 1,10 ve kat adedi: 5 kat" yapılaşma şartlarında "Konut Alanı" lejandına sahip, 6.773 m² yüzölçümlü terkleri yapılmış parsel 50.350.922,-TL bedelle 09.04.2018 tarihinde Eyüpsultan Belediyesi tarafından Zilal Tekstil firmasına satılmıştır.
(m² birim satış fiyatı ~ 7.430,-TL)



6.4. GAYRİMENKULÜN DEĞERİNE ETKİ EDEN ÖZET FAKTÖRLER

Olumlu faktörler:

- Merkezi konum,
- Ulaşım kolaylığı,
- Reklam kabiliyeti,
- Müşteri celbi,
- Mesken olarak tercih edilen bir bölgede yer alması,
- Bölgenin tamamlanmış altyapısı,
- 3. Havalimanı'nın faaliyete geçmiş olması,
- Gayrettepe-Kemerburgaz-Yeni Havalimanı Metro hattına yakın olması dolayısı ile ulaşım kolaylığı.

Olumsuz faktör:

- Döviz kurlarındaki aşırı dalgalanma nedeniyle gayrimenkule olan genel talebin azalmış olması.

7. BÖLÜM DEĞERLEME SÜRECİ

7.1. DEĞERLEME YAKLAŞIMLARI

Değerleme yaklaşımlarının uygun ve değerlendirilen varlıklarının içeriği ile ilişkili olmasına dikkat edilmesi gerekir. Aşağıda tanımlanan ve açıklanan üç yaklaşım değerlemede kullanılan temel yaklaşımlardır. Bunların tümü, fiyat dengesi, fayda beklentisi veya ikame ekonomi ilkelerine dayanmaktadır. Temel değerlendirme yaklaşımları aşağıdaki gibidir.

- Pazar Yaklaşımı
- Gelir Yaklaşımı
- Maliyet Yaklaşımı

7.1.1. PAZAR YAKLAŞIMI

Pazar yaklaşımı; varlığın, fiyat bilgisi elde edilebilir olan aynı veya karşılaştırılabilir (benzer) varlıklarla karşılaştırılması suretiyle gösterge niteliğindeki değer belirlendiği yaklaşımı ifade eder.

Aşağıda yer verilen durumlarda, pazar yaklaşımının uygulanması ve bu yaklaşıma önemli ve/veya anlamlı ağırlık verilmesi gerekli görülmektedir:

- Değerleme konusu varlığın değer esasına uygun bir bedelle son dönemde satılmış olması,
- Değerleme konusu varlığın veya buna önemli ölçüde benzerlik taşıyan varlıkların aktif olarak işlem görmesi,
- Önemli ölçüde benzer varlıklar ile ilgili sık yapılan ve/veya güncel gözlemlenebilir işlemlerin söz konusu olması.

Yukarıda yer verilen durumlarda pazar yaklaşımının uygulanması ve bu yaklaşıma önemli ve/veya anlamlı ağırlık verilmesi gerekli görülmele birlikte, söz konusu kriterlerin

karşılanamadığı aşağıdaki ilave durumlarda, pazar yaklaşımı uygulanabilir ve bu yaklaşıma önemli ve/veya anlamlı ağırlık verilebilir. Pazar yaklaşımının aşağıdaki durumlarda uygulanması halinde, değerlemeyi gerçekleştirenin diğer yaklaşımların uygulanıp uygulanamayacağını ve pazar yaklaşımı ile belirlenen gösterge niteliğindeki değeri pekiştirmek amacıyla ağırlıklandırılıp ağırlıklandırılmayacağını dikkate alması gerekli görülmektedir:

- Değerleme konusu varlığa veya buna önemli ölçüde benzer varlıklara ilişkin işlemlerin, pazardaki oynaklık ve hareketlilik dikkate almak adına, yeteri kadar güncel olmaması,
- Değerleme konusu varlığın veya buna önemli ölçüde benzerlik taşıyan varlıkların aktif olmamakla birlikte işlem görmesi,
- Pazar işlemlerine ilişkin bilgi elde edilebilir olmakla birlikte, karşılaştırılabilir varlıkların değerlendirme konusu varlıkla önemli ve/veya anlamlı farklılıklarının, dolayısıyla da subjektif düzeltmeler gerektirme potansiyelinin bulunması,
- Güncel işlemlere yönelik bilgilerin güvenilir olmaması (örneğin, kulaktan dolma, eksik bilgiye dayalı, sinerji alıcılı, muvazaalı, zorunlu satış içeren işlemler vb.),
- Varlığın değerini etkileyen önemli unsurun varlığın yeniden üretim maliyeti veya gelir yaratma kabiliyetinden ziyade pazarda işlem görebileceği fiyat olması.

7.1.2. GELİR YAKLAŞIMI

Gelir yaklaşımı, gösterge niteliğindeki değer, gelecekteki nakit akışlarının tek bir cari değere dönüştürülmesi ile belirlenmesini sağlar. Gelir yaklaşımında varlığın değeri, varlık tarafından yaratılan gelirlerin, nakit akışlarının veya maliyet tasarruflarının bugünkü değerine dayanılarak tespit edilir. Aşağıda yer verilen durumlarda, gelir yaklaşımının uygulanması ve bu yaklaşıma önemli ve/veya anlamlı ağırlık verilmesi gerekli görülmektedir:

- Varlığın gelir yaratma kabiliyetinin katılımcının gözüyle değeri etkileyen çok önemli bir unsur olması,
- Değerleme konusu varlıkla ilgili gelecekteki gelirin miktarı ve zamanlamasına ilişkin makul tahminler mevcut olmakla birlikte, ilgili pazar emsallerinin varsa bile az sayıda olması.

Yukarıda yer verilen durumlarda gelir yaklaşımının uygulanması ve bu yaklaşıma önemli ve/veya anlamlı ağırlık verilmesi gerekli görülmekle birlikte, söz konusu kriterlerin karşılanamadığı aşağıdaki ilave durumlarda, gelir yaklaşımı uygulanabilir ve bu yaklaşıma önemli ve/veya anlamlı ağırlık verilebilir. Gelir yaklaşımının aşağıdaki durumlarda uygulanması halinde, değerlemeyi gerçekleştirenin diğer yaklaşımların uygulanıp uygulanamayacağını ve gelir yaklaşımı ile belirlenen gösterge niteliğindeki değeri pekiştirmek amacıyla ağırlıklandırılıp ağırlıklandırılmayacağını dikkate alması gerekli görülmektedir:

- Değerleme konusu varlığın gelir yaratma kabiliyetinin katılımcının gözüyle değeri etkileyen birçok faktörden yalnızca biri olması,
- Değerleme konusu varlıkla ilgili gelecekteki gelirin miktarı ve zamanlamasına ilişkin önemli belirsizliklerin bulunması,

- Değerleme konusu varlıkla ilgili bilgiye erişimsizliğin bulunması (örneğin, kontrol gücü bulunmayan bir pay sahibi geçmiş tarihli finansal tablolara ulaşabilir, ancak tahminlere/bütçelere ulaşamaz),
- Değerleme konusu varlığın gelir yaratmaya henüz başlamaması, ancak başlamasının planlanmış olması.

Gelir yaklaşımının temelini, yatırımcıların yatırımlarından getiri elde etmeyi beklmeleri ve bu getirinin yatırıma ilişkin algılanan risk seviyesini yansıtmalarının gerekli görülmesi teşkil eder. Genel olarak yatırımcıların sadece sistematik risk ("pazar riski" veya "çeşitlendirmeye giderilemeyen risk" olarak da bilinir) için ek getiri elde etmeleri beklenir.

7.1.3. MALİYET YAKLAŞIMI

Maliyet yaklaşımı, bir alıcının, gereksiz külfet doğuran zaman, elverişsizlik, risk gibi etkenler söz konusu olmadıkça, belli bir varlık için, ister satın alma, isterse yapım yoluyla edinilmiş olsun, kendisine eşit faydaya sahip başka bir varlığı elde etme maliyetinden daha fazla ödeme yapmayacağı ekonomik ilkesinin uygulanmasıyla gösterge niteliğindeki değerin belirlendiği yaklaşımdır. Bu yaklaşımda, bir varlığın cari ikame maliyetinin veya yeniden üretim maliyetinin hesaplanması ve fiziksel bozulma ve diğer biçimlerde gerçekleşen tüm yıpranma paylarının düşülmesi suretiyle gösterge niteliğindeki değer belirlenmektedir.

Aşağıda yer verilen durumlarda, maliyet yaklaşımının uygulanması ve bu yaklaşıma önemli ve/veya anlamlı ağırlık verilmesi gerekli görülmektedir:

- Katılımcıların değerlendirme konusu varlıkla önemli ölçüde aynı faydaya sahip bir varlığı yasal kısıtlamalar olmaksızın yeniden oluşturabilmesi ve varlığın, katılımcıların değerlendirme konusu varlığı bir an evvel kullanabilmeleri için önemli bir prim ödemeye razı olmak durumunda kalmayacakları kadar, kısa bir sürede yeniden oluşturulabilmesi,
- Varlığın doğrudan gelir yaratmaması ve varlığın kendine özgü niteliğinin gelir yaklaşımını veya pazar yaklaşımını olanaksız kılması,
- Kullanılan değer esasının temel olarak ikame değeri örneğinde olduğu gibi ikame maliyetine dayanması.

Yukarıda yer verilen durumlarda maliyet yaklaşımının uygulanması ve bu yaklaşıma önemli ve/veya anlamlı ağırlık verilmesi gerekli görülmeyle birlikte, söz konusu kriterlerin karşılanmadığı aşağıdaki ilave durumlarda, maliyet yaklaşımı uygulanabilir ve bu yaklaşıma önemli ve/veya anlamlı ağırlık verilebilir. Maliyet yaklaşımının aşağıdaki durumlarda uygulanması halinde, değerlemeyi gerçekleştiren diğer yaklaşımların uygulanıp uygulanamayacağını ve maliyet yaklaşımı ile belirlenen gösterge niteliğindeki değeri pekiştirmek amacıyla ağırlıklandırılıp ağırlıklandırılmayacağını dikkate alması gerekli görülmektedir:

- Katılımcıların aynı faydaya sahip bir varlığı yeniden oluşturmayı düşündükleri, ancak varlığın yeniden oluşturulmasının önünde potansiyel yasal engellerin veya önemli

ve/veya anlamlı bir zaman ihtiyacının bulunması,

- Maliyet yaklaşımının diğer yaklaşımlara bir çapraz kontrol aracı olarak kullanılması (örneğin, maliyet yaklaşımının, değerlemesi işletmenin sürekliliği varsayımıyla yapılan bir işletmenin tasfiye esasında daha değerli olup olmadığının teyit edilmesi amacıyla kullanılması),
- Varlığın, maliyet yaklaşımında kullanılan varsayımları son derece güvenilir kılacak kadar, yeni oluşturulmuş olması.

Kısmen tamamlanmış bir varlığın değeri genellikle, varlığın oluşturulmasında geçen süreye kadar katlanılan maliyetleri (ve bu maliyetlerin değere katkı yapıp yapmadığını) ve katılımcıların, varlığın, tamamlandığındaki değerinden varlığı tamamlamak için gereken maliyetler ile kâr ve riske göre yapılan uygun düzeltmeler dikkate alındıktan sonraki değerine ilişkin beklentilerini yansıtacaktır.

7.2. DEĞERLEMEDE KULLANILACAK YÖNTEMLERİN BELİRLENMESİ

Sermaye Piyasası Kurulu'nun 01.02.2017 tarih Seri III-62.1 sayılı "Sermaye Piyasasında Değerleme Standartları Hakkında Tebliğ" doğrultusunda Sermaye Piyasası Kurulu Karar Organı'nın 22.06.2017 tarih ve 25/856 sayılı kararı ile Uluslararası Değerleme Standartları 2017 UDS 105 Değerleme Yaklaşımları ve Yöntemleri 10.4. maddesinde; "Değerleme çalışmasında yer alan bilgiler ve şartlar dikkate alındığında, özellikle tek bir yöntemin doğruluğuna ve güvenilirliğine yüksek seviyede itimat duyulduğu hallerde, değerlemeyi gerçekleştirenlerin bir varlığın değerlemesi için birden fazla değerlendirme yöntemi kullanması gerekmez." yazmaktadır.

Gelir indirgeme yöntemi gelecekteki tahmini gelir kazançlarının günümüzdeki değerini bulma işlemidir. Bu yöntemde kullanılan geleceğe yönelik tahmin ve projeksiyonlar, güncel piyasa şartları, beklenen kısa vadeli arz ve talep faktörleri ve sürekli istikrarlı bir ekonomiye dayalıdır. Bu nedenle değerlemede gelir yaklaşımı yöntemi kullanılmayacaktır.

Parsel üzerinde; değerlemeye konu olabilecek herhangi bir yapı bulunmadığından pazar değerinin tespitinde maliyet yaklaşımı yöntemi kullanılmamıştır.

Tek bir yöntem ile güvenilir bir karar verilebilmesi için yeterli bulgu bulunduğundan pazar değerinin tespitinde; **pazar yaklaşımı yöntemi** kullanılacaktır.

8. BÖLÜM PAZAR DEĞERİ TESPİTİ

8.1. PAZAR YAKLAŞIMI YÖNTEMİ VE ULAŞILAN SONUÇ

Bu yöntemde taşınmazın bulunduğu bölgede yakın dönemde pazara çıkarılmış/satılmış benzer gayrimenkuller dikkate alınarak pazar değerlerini etkileyebilecek faktörler çerçevesinde fiyat ayarlaması yapılmış ve konu parsel için m² birim değeri belirlenmiştir.

Taşınmazın pazar değerinin tespitinde; emlak pazarlama firmaları ile görüşülmüş, bulunan emsaller; konum, imar durumu, fiziksel özellikler ve büyüklük gibi kriterler dahilinde karşılaştırılmış, ayrıca ofisimizdeki mevcut data ve bilgilerden faydalanılmıştır.

8.1.1. SATILIK PARSEL EMSALLERİNİN ANALİZİ

Emsaller; değerlemeye konu taşınmaz için, konum, imar durumu, fiziksel özellikler, büyüklük ve pazarlık payı gibi kriterler dahilinde karşılaştırılmış, m² birim pazar değeri aşağıdaki tabloda hesaplanmıştır.

ARSA DEĞERİ ŞEREFİYE KRİTERLERİ (%)							
Emsaller	M ² Birim Fiyatı (TL)	Konum	İmar Durumu	Fiziksel Özellikler	Büyüklük	Pazarlık Payı	Emsal Değer (TL/m ²)
Emsal 1	8.550	0%	0%	0%	5%	-10%	8.120
Emsal 2	8.010	0%	0%	0%	10%	-10%	8.010
Emsal 3	8.000	10%	0%	0%	-10%	-5%	7.600
Emsal 4	11.430	-20%	0%	0%	0%	-10%	8.000
Emsal 5	7.430	0%	0%	0%	-5%	10%	7.800
Ortalama							7.910

Emsallerin konum kriterinde; raporun "6.3. Piyasa Araştırması" bölümünde sunulan emsal krokisinde belirtilen konumları göz önünde bulundurularak; değerlemeye konu gayrimenkule, merkeze, ana yola, ulaşım akslarına vb. yakınlık kriterleri göz önünde bulundurularak düzeltme yapılmıştır.

Emsallerin imar durumu kriterinde; lejand ve yapılaşma kriterleri ile ayrıca emsallerin terklerinin olup olmadığı kriterleri göz önünde bulundurularak düzeltme yapılmıştır.

Emsallerin fiziksel özellikleri kriterinde; emsallerin fiziki şekilleri, eğimleri, yola cephe uzunlukları vb. kriterleri göz önünde bulundurularak düzeltme yapılmıştır.

Emsallerin büyüklük kriterinde; emsallerin alanları göz önünde bulundurularak düzeltme yapılmıştır.

Emsallerin pazarlık payı kriterinde; emlak pazarlama firmalarından alınan pazarlık payı bilgileri ile satışı gerçekleşmiş parsellerin günümüzde olabilecek değerleri hakkında alınan bilgiler göz önünde bulundurularak düzeltme yapılmıştır.

8.1.2. ULAŞILAN SONUÇ

Değerleme süreci, piyasa bilgileri ve emsal analizinden hareketle rapor konusu taşınmazın konumu, imar durumu, fiziksel özellikleri ve büyüklüğü dikkate alınarak takdir olunan m² birim pazar değeri ile pazar değeri aşağıdaki tabloda sunulmuştur.

PAZAR DEĞERİ		
PARSEL ALANI (m ²)	M ² BİRİM DEĞERİ (TL/m ²)	YUVARLATILMIŞ PAZAR DEĞERİ (TL)
11.891,49	7.910	94.060.000

9. BÖLÜM ANALİZ SONUÇLARININ DEĞERLENDİRİLMESİ

9.1. NİHAİ DEĞER TAKDİRİ

Tek bir yöntem ile güvenilir bir karar verilebilmesi için yeterli bulgu bulunduğundan pazar değerinin tespitinde; pazar yaklaşımı kullanılmıştır.

Buna göre taşınmazın pazar değeri için **94.060.000,-TL (Doksandörtmilyonaltmışbin Türk Lirası)** kıymet takdir olunmuştur.

10. BÖLÜM SONUÇ

Rapor içeriğinde özellikleri belirtilen taşınmazın yerinde yapılan incelemesinde, konumuna, büyüklüğüne, fiziksel özelliklerine, imar durumuna ve çevrede yapılan piyasa araştırmalarına göre günümüz ekonomik koşulları itibariyle takdir olunan pazar değeri aşağıda tablo halinde sunulmuştur.

	TL	USD	EUR
PAZAR DEĞERİ	94.060.000	15.835.000	14.279.000

Not: 25.12.2019 günü saat 15:30'da belirlenen gösterge niteliğindeki T.C.M.B. satış kuruna göre 1,-USD = 5,9400 TL ve 1,-EURO = 6,5874 TL'dir.

Taşınmazın KDV dahil pazar değeri 110.990.800,-TL'dir. KDV oranı % 18'dir.

Taşınmazın sermaye piyasası mevzuatı hükümleri çerçevesinde gayrimenkul yatırım ortaklığı portföyünde "Arsalar" başlığı altında bulunmasında herhangi bir sakınca olmadığı görüş ve kanaatindeyiz.

İşbu rapor, üç orijinal olarak düzenlenmiştir.

Bilgilerinize sunulur. 26 Aralık 2019

(Değerleme tarihi: 19 Aralık 2019)

Saygılarımızla,



Nurettin KULAK
Jeoloji Mühendisi
Sorumlu Değerleme Uzmanı



Batuhan BAŞ
Şehir Plancısı
Sorumlu Değerleme Uzmanı

Ekler:

- Uydu Görünüşleri
- Fotoğraflar
- Tapu Sureti
- Tapu Kayıt Örneği
- İmar Durumu Yazısı
- Şirketimiz Tarafından Değerleme Konusu Gayrimenkul İçin Daha Önce Hazırlanan Rapor Bilgileri
- Raporu Hazırlayanları Tanıtıcı Bilgiler
- SPK Lisans Belgeleri