



**ÖZAK GYO A.Ş.**

---

**GAYRİMENKUL DEĞERLEME RAPORU**

Göktürk 963 No'lu Parsel\_Eyüpsultan / İSTANBUL  
2017/ÖZAKGYO/011

## YÖNETİCİ ÖZETİ

### RAPOR BİLGİLERİ

<b>Değerlemeyi Talep Eden</b>	: Özak Gayrimenkul Yatırım Ortaklığı A.Ş.
<b>Raporu Hazırlayan Kurum</b>	: Terra Gayrimenkul Değerleme ve Danışmanlık A.Ş.
<b>Dayanak Sözleşmesi</b>	: 15 Kasım 2017 tarih ve 011 kayıt no'lu
<b>Değerleme Tarihi</b>	: 22 Aralık 2017
<b>Rapor Tarihi</b>	: 28 Aralık 2017
<b>Raporlama Süresi</b>	: 4 iş günü
<b>Rapor No</b>	: 2017/ÖZAKGYO/011
<b>Değerlenen Mülkiyet Hakları</b>	: Tam mülkiyet
<b>Raporun Türü</b>	: Pazar değeri tespiti

### GAYRİMENKULE AİT BİLGİLER


<b>Gayrimenkulün Adresi</b>	: Göktürk Merkez Mahallesi, Kumlu Geçit Sokak, F21.C08.A3B pafta, 963 no'lu parsel, Eyüpsultan / İSTANBUL
<b>Tapu Bilgileri Özeti</b>	: İstanbul ili, Eyüpsultan ilçesi, Göktürk Köyü, Kumlugeçit Mevkii, F21.C08.A3B paftada kayıtlı 17.403,25 m <sup>2</sup> yüzölçümlü tarla vasfındaki 963 no'lu parsel
<b>Sahibi</b>	: Özak Gayrimenkul Yatırım Ortaklığı A.Ş.
<b>Mevcut Kullanım</b>	: Parsel boş durumdadır.
<b>Tapu İncelemesi</b>	: Taşınmaz üzerinde takyidat bulunmaktadır. (Bkz. Rapor / 4.2.1. Tapu Kayıtları İncelemesi)
<b>İmar Durumu</b>	: Bkz. Rapor / 4.3.1. İmar Durumu Bilgileri
<b>En Verimli ve En İyi Kullanımı</b>	: Terklerinin yapılarak; üzerinde konut sitesi projesi geliştirilmesi

### PAZAR DEĞERİ (KDV HARİÇ)

Kullanılan Yöntemler	Pazar Değeri
Pazar Yaklaşımı	78.575.000,-TL
Gelir Yaklaşımı	---
Maliyet Yaklaşımı	---
<b>Nihai Değer Takdiri</b>	<b>78.575.000,-TL</b>

### RAPORU HAZIRLAYANLAR

<b>Sorumlu Değerleme Uzmanı</b>	Uğur AVCI (SPK Lisans Belge No: 402175)
<b>Sorumlu Değerleme Uzmanı</b>	Batuhan BAŞ (SPK Lisans Belge No: 403692)

1 

**İÇİNDEKİLER****SAYFA NO**

1. BÖLÜM	RAPOR BİLGİLERİ .....	3
2. BÖLÜM	ŞİRKET VE MÜŞTERİYİ TANITICI BİLGİLER .....	4
2.1.	ŞİRKETİ TANITICI BİLGİLER.....	4
2.2.	MÜŞTERİYİ TANITICI BİLGİLER .....	4
3. BÖLÜM	DEĞER TANIMI, GEÇERLİLİK KOŞULLARI VE UYGUNLUK BEYANI .....	5
3.1.	DEĞER TANIMI VE GEÇERLİLİK KOŞULLARI .....	5
3.2.	UYGUNLUK BEYANI .....	5
4. BÖLÜM	GAYRİMENKULÜN HUKUKİ TANIMI VE RESMİ KURUMLARDA YAPILAN İNCELEMELER .....	5
4.1.	MÜLKİYET DURUMU .....	6
4.2.	TAPU VE KADASTRO MÜDÜRLÜĞÜ'NDE YAPILAN İNCELEMELER .....	6
4.2.1.	TAPU KAYITLARI İNCELEMESİ .....	6
4.2.2.	KADASTRO İNCELEMESİ .....	6
4.2.3.	TAPU KAYITLARI İNCELEMESİNE GÖRE TAŞINMAZIN GYO PORTFÖYÜNDE BULUNMASI HAKKINDA GÖRÜŞ .....	6
4.3.	BELEDİYEDE YAPILAN İNCELEMELER .....	7
4.3.1.	İMAR DURUMU BİLGİLERİ .....	7
4.3.2.	İMAR DURUMU İNCELEMESİNE GÖRE TAŞINMAZIN GYO PORTFÖYÜNDE BULUNMASI HAKKINDA GÖRÜŞ .....	8
4.4.	TAŞINMAZIN SON 3 YILLIK DÖNEMDEKİ MÜLKİYET, KADASTRAL VE İMAR DURUMUNDAKİ DEĞİŞİKLİKLER .....	8
4.4.1.	MÜLKİYET DURUMUNDAKİ DEĞİŞİKLİKLER .....	8
4.4.2.	KADASTRAL DURUMUNDAKİ DEĞİŞİKLİKLER .....	8
4.4.3.	İMAR DURUMUNDAKİ DEĞİŞİKLİKLER .....	8
4.5.	DEĞERLEME KONUSU GAYRİMENKUL İÇİN ŞİRKETİMİZ TARAFINDAN HAZIRLANAN SON ÜÇ DEĞERLEMESİNE İLİŞKİN BİLGİLER .....	8
5. BÖLÜM	GAYRİMENKULE İLİŞKİN ANALİZLER .....	9
5.1.	KONUMU VE ÇEVRE ÖZELLİKLERİ .....	9
5.2.	PARSELİN GENEL ÖZELLİKLERİ .....	10
5.3.	EN VERİMLİ VE EN İYİ KULLANIM ANALİZİ .....	10
6. BÖLÜM	PAZAR BİLGİLERİNE İLİŞKİN ANALİZLER .....	10
6.1.	EKONOMİK GÖRÜNÜM .....	10
6.2.	BÖLGE ANALİZİ .....	14
6.3.	PİYASA BİLGİLERİ .....	16
6.4.	GAYRİMENKULÜN DEĞERİNE ETKİ EDEN ÖZET FAKTÖRLER .....	17
7. BÖLÜM	DEĞERLEME SÜRECİ .....	17
7.1.	DEĞERLEME YAKLAŞIMLARI .....	17
7.2.	DEĞERLEMEDE KULLANILACAK YÖNTEMLERİN BELİRLENMESİ .....	20
8. BÖLÜM	PAZAR DEĞERİ TESPİTİ .....	20
8.1.	PAZAR YAKLAŞIMI VE ULAŞILAN SONUÇ .....	20
9. BÖLÜM	ANALİZ SONUÇLARININ DEĞERLENDİRİLMESİ .....	21
9.1.	NİHAİ DEĞER TAKDİRİ .....	21
10. BÖLÜM	SONUÇ .....	22

## 1. BÖLÜM RAPOR BİLGİLERİ

- RAPORU TALEP EDEN** : Özak Gayrimenkul Yatırım Ortaklığı A.Ş.
- DEĞERLEMESİ YAPILAN GAYRİMENKULÜN ADRESİ** : Göktürk Merkez Mahallesi, Kumlu Geçit Sokak, F21.C08.A3B pafta, 963 no'lu parsel, Eyüpsultan / İSTANBUL
- DAYANAK SÖZLEŞMESİ** : 15 Kasım 2017 tarih ve 011 kayıt no'lu
- DEĞERLEME TARİHİ** : 22 Aralık 2017
- RAPORUN TARİHİ** : 28 Aralık 2017
- RAPORUN NUMARASI** : 2017/ÖZAKGYO/011
- RAPORUN KONUSU/AMACI** : Bu rapor yukarıda adresi belirtilen taşınmazın pazar değerinin tespitine yönelik hazırlanmıştır.
- RAPORUN HAZIRLANMA STANDARTLARI** : Bu rapor, Sermaye Piyasası Kurulu'nun Seri VIII, No: 35 sayılı "Sermaye Piyasası Mevzuatı Çerçevesinde Değerleme Hizmeti Verecek Şirketlere ve Bu Şirketlerin Kurulca Listeye Alınmalarına İlişkin Esaslar Hakkında Tebliğ" hükümleri, 20.07.2007 tarih ve 27/781 sayılı kararında yer alan "Değerleme Raporlarında Bulunması Gereken Asgari Hususlar", 01.02.2017 tarih Seri III-62.1 sayılı "Sermaye Piyasasında Değerleme Standartları Hakkında Tebliğ" doğrultusunda Sermaye Piyasası Kurulu Karar Organı'nın 22.06.2017 tarih ve 25/856 sayılı kararı ile Uluslararası Değerleme Standartları 2017 kapsamında hazırlanmıştır.
- RAPORU HAZIRLAYANLAR** : Uğur AVCI (Sorumlu Değerleme Uzmanı)  
Batuhan BAŞ (Sorumlu Değerleme Uzmanı)

## 2. BÖLÜM ŞİRKET VE MÜŞTERİYİ TANITICI BİLGİLER

### 2.1. ŞİRKETİ TANITICI BİLGİLER

<b>ŞİRKETİN ÜNVANI</b>	: Terra Gayrimenkul Değerleme ve Danışmanlık A.Ş.
<b>ŞİRKETİN ADRESİ</b>	: Gazi Umur Paşa Sokak, Balmumcu Plaza-3, No: 34/11, Balmumcu - Beşiktaş / İSTANBUL
<b>TELEFON NO</b>	: +90 (212) 216 18 88
<b>FAKS NO</b>	: +90 (212) 216 19 99
<b>KURULUŞ TARİHİ</b>	: 13 Ağustos 2014
<b>ÖDENMİŞ SERMAYESİ</b>	: 350.000,-TL
<b>TİCARET SİCİL NO</b>	: 934372
<b>SPK LİSANS TARİHİ</b>	: Şirket, 03.12.2014 tarihi itibarıyla Başbakanlık Sermaye Piyasası Kurulu'nun (SPK) "Gayrimenkul Değerleme Şirketleri Listesi"ne alınmıştır.
<b>BDDK LİSANS TARİHİ</b>	: Şirket, 02.04.2015 tarihi itibarıyla Bankacılık Düzenleme ve Denetleme Kurumu (BDDK) tarafından "gayrimenkul, gayrimenkul projesi veya bir gayrimenkule bağlı hak ve faydaların değerlendirilmesi" hizmetini vermekle yetkilendirilmiştir.
<b>FAALİYET KONUSU</b>	: Yürürlükteki mevzuat çerçevesinde her türlü resmi ve özel, gerçek ve tüzel kişi ve kuruluşlara ait gayrimenkuller, gayrimenkul projeleri ve gayrimenkule dayalı hak ve faydalar ile menkullerin yerinde tespiti ve değerlemesini yapmak, değerlerini tespit etmeye yönelik tüm raporları düzenlemek, analiz ve fizibilite çalışmalarını sunmak ve problemlili durumlarda görüş raporu vermektir.

### 2.2. MÜŞTERİYİ TANITICI BİLGİLER

<b>ŞİRKETİN ÜNVANI</b>	: Özak Gayrimenkul Yatırım Ortaklığı A.Ş.
<b>ŞİRKETİN ADRESİ</b>	: İkitelli Organize Sanayi Bölgesi Mahallesi, 10. Cadde, 34 Portall Plaza, No: 7, Daire: 18, Başakşehir/İSTANBUL
<b>TELEFON NO</b>	: +90 (212) 486 36 50
<b>FAKS NO</b>	: +90 (212) 486 02 51
<b>TESCİL TARİHİ</b>	: 01 Şubat 2008
<b>ÖDENMİŞ SERMAYESİ</b>	: 250.000.000,-TL
<b>KAYITLI SERMAYE TAVANI</b>	: 300.000.000,-TL
<b>TİCARET SİCİL NO</b>	: 654110
<b>FAALİYET KONUSU</b>	: Sermaye Piyasası Kurulu'nun Gayrimenkul Yatırım Ortaklıklarına ilişkin düzenlemeleriyle belirlenmiş usul ve esaslar çerçevesinde, gayrimenkuller, gayrimenkule dayalı sermaye piyasası araçları, gayrimenkul projeleri, gayrimenkule dayalı haklar, sermaye piyasası araçları ve Kurulca belirlenecek diğer varlık ve haklardan oluşan portföyü işletmek amacıyla paylarını ihraç etmek üzere kurulan, belirli projeleri gerçekleştirmek üzere adi ortaklık kurabilen ve Sermaye Piyasası Kanunu'nun 48. maddesinde sınırı çizilen faaliyetler çerçevesinde olmak kaydı ile Kurulun Gayrimenkul Yatırım Ortaklıklarına İlişkin Esaslar Tebliği'nde izin verilen diğer faaliyetler

### 3. BÖLÜM DEĞER TANIMI, GEÇERLİLİK KOŞULLARI VE UYGUNLUK BEYANI

#### 3.1. DEĞER TANIMI VE GEÇERLİLİK KOŞULLARI

Bu rapor, müşterinin talebi üzerine; taşınmazın pazar değerinin tespitine yönelik hazırlanmıştır. Tarafımıza müşteri tarafından getirilen herhangi bir sınırlama bulunmamaktadır.

**Pazar Değeri:** Bir varlık veya yükümlülüğün, uygun pazarlama faaliyetleri sonucunda, istekli bir satıcı ve istekli bir alıcı arasında, tarafların bilgili ve basiretli bir şekilde ve zorlama altında kalmaksızın hareket ettikleri, muvazaasız bir işlem ile değerlendirme tarihi itibarıyla el değiştirmesinde kullanılması gerekli görülen tahmini tutardır.

**Bu değerlendirme çalışmasında aşağıdaki hususların geçerliliği varsayılmaktadır.**

- Analiz edilen gayrimenkulün türü ile ilgili olarak mevcut bir pazarın varlığı peşinen kabul edilmiştir.
- Alıcı ve satıcı makul ve mantıklı hareket etmektedirler.
- Taraflar gayrimenkul ile ilgili her konuda tam bilgi sahibidirler ve kendilerine azami faydayı sağlayacak şekilde hareket etmektedirler.
- Gayrimenkulün satışı için makul bir süre tanınmıştır.
- Ödeme nakit veya benzeri araçlarla peşin olarak yapılmaktadır.
- Gayrimenkulün alım-satım işlemi sırasında gerekebilecek finansman, piyasa faiz oranları üzerinden gerçekleştirilmektedir.
- Gayrimenkulün makul şartlarda elde edilebilecek en olası değeri takdir edilmektedir.
- Takdir edilen değer; değerlendirme tarihi itibarıyla belirlenmiş olup değerlendirme tarihine özgüdür.

#### 3.2. UYGUNLUK BEYANI

Bilgimiz ve inançlarımız doğrultusunda aşağıdaki hususları teyit ederiz:

- Raporda sunulan bulgular sahip olduğumuz tüm bilgiler çerçevesinde doğrudur.
- Raporda belirtilen analizler ve sonuçlar sadece belirtilen varsayımlar ve koşullarla kısıtlı olup kişisel, tarafsız ve önyargısız profesyonel analiz, fikir ve sonuçlardan oluşmaktadır.
- Değerleme konusunu oluşturan mülkle ilgili olarak güncel veya geleceğe dönük hiçbir ilginiz yoktur. Bu işin içindeki taraflara karşı herhangi kişisel bir çıkarımız veya ön yargımız bulunmamaktadır.
- Değerleme çalışmasını gerçekleştiren kişiler ve kuruluşumuzun taraflara karşı herhangi kişisel bir çıkarımız veya ön yargısı bulunmamakta olup çalışmalar tarafsız olarak yapılmaktadır.
- Bu görevle ilgili olarak verdiğimiz hizmet ve aldığımız ücret, müşterinin amacı lehine sonuçlanacak bir yöne veya önceden saptanmış sonuçların geliştirilmesi ve bildirilmesine veya bu değerlemenin tasarlanan kullanımıyla doğrudan ilgili sonraki bir olayın meydana gelmesine bağlı değildir.
- Değerleme ahlaki kural ve performans standartlarına göre gerçekleştirilmiştir.
- Raporlama aşamasında görev alanlar mesleki eğitim şartlarına sahiptir.
- Bu raporun konusu olan mülk şahsen incelenmiştir. Değerleme çalışmasında görev alanların değerlemesi yapılan mülkün yeri ve türü konusunda daha önceden deneyimi bulunmaktadır.
- Raporda belirtilen kişiler haricinde hiç kimse bu raporun hazırlanmasında mesleki bir yardımda bulunmamıştır.
- Raporumuz Sermaye Piyasası Kurulu'nun ilgili tebliğinin sorumluluk, bağımsızlık, işin kabulü ve devri, mesleki özen ve titizlik, sır saklama yükümlülüğü ilke ve kurallarına uygun şekilde hazırlanmaktadır. Şirketimizde "Kalite Güvence Sistemi" uyarınca bu ilke ve kuralların denetimi yapılmaktadır.

5 A.U. P.H.

## 4. BÖLÜM GAYRİMENKULÜN HUKUKİ TANIMI VE RESMİ KURUMLARDA YAPILAN İNCELEMELER

### 4.1. MÜLKİYET DURUMU

<b>SAHİBİ</b>	: Özak Gayrimenkul Yatırım Ortaklığı A.Ş.
<b>İLİ</b>	: İstanbul
<b>İLÇESİ</b>	: Eyüpsultan (*)
<b>MAHALLESİ</b>	: Göktürk
<b>MEVKİİ</b>	: Kumlugeçit
<b>PAFTA NO</b>	: F21.C08.A3B
<b>ADA NO</b>	: ---
<b>PARSEL NO</b>	: 963
<b>NİTELİĞİ</b>	: Tarla
<b>YÜZÖLÇÜMÜ</b>	: 17.403,25 m <sup>2</sup>
<b>YEVMIYE NO</b>	: 9503
<b>CİLT NO</b>	: 14
<b>SAYFA NO</b>	: 1347
<b>TAPU TARİHİ</b>	: 20.05.2014

(\*) 3 Kasım 2017 tarih ve 30229 sayılı Resmî Gazete'de yayımlanan, "19.10.2017 tarih ve 7039 sayılı kanunun" 36. maddesi gereğince, ilçe adı "Eyüp" iken "Eyüpsultan" olarak değişmiştir. Rapor ekindeki tapu sureti bilgilendirme amaçlı olup, güncel durum rapor ekindeki "Tapu Kayıt Örneği" belgesindeki gibidir.

### 4.2. TAPU VE KADASTRO MÜDÜRLÜĞÜ'NDE YAPILAN İNCELEMELER

#### 4.2.1. TAPU KAYITLARI İNCELEMESİ

28.11.2017 tarih ve saat 09:47 itibari ile Tapu ve Kadastro Genel Müdürlüğü Taşınmaz Değerleme Modülü Sistemi'nden temin edilen "Tapu Kayıt Örneği" belgesine göre, taşınmaz üzerinde aşağıdaki notlar bulunmaktadır.

#### **Beyanlar Bölümü:**

- Mustafa Oğlu Mustafa GÜL'ün işgalinde olup üzerindeki ev işgal sahibine aittir. (01.01.1900 tarihli)
- İmar düzenlemesine alınmıştır. (04.02.2016 tarih ve 2522 yevmiye no ile)

#### **Muhdesat Bilgileri:**

- Mustafa Oğlu Mustafa GÜL'ün işgalinde olup üzerindeki ev işgal sahibine aittir.

#### 4.2.2. KADASTRO İNCELEMESİ

Değerlemeye konu taşınmazın kadastral sınırları, alan ve konum tespiti Eyüpsultan Kadastro Müdürlüğü'nde bulunan paftalar üzerinden yapılmıştır.

#### 4.2.3. TAPU KAYITLARI İNCELEMESİNE GÖRE TAŞINMAZIN GYO PORTFÖYÜNDE BULUNMASI HAKKINDA GÖRÜŞ

Taşınmaz üzerinde bulunan "Mustafa Oğlu Mustafa GÜL'ün işgalinde olup üzerindeki ev işgal sahibine aittir." şerhi; değerlemeye konu taşınmazın 6292 sayılı Orman Köylülerinin Kalkınmalarının Desteklenmesi ve Hazine Adına Orman Sınırları Dışına Çıkarılan Yerlerin Değerlendirilmesi İle Hazineye Ait Tarım Arazilerinin Satışı Hakkında Kanun'unun 2. maddesinin

6 A.G. Zha



B bendine göre (2B hakkı) konulmuştur. 2B hak sahibi; 04.07.2012 tarih ve 28343 sayılı Resmi Gazete’de yayınlanarak yürürlüğe giren Milli Emlak Genel Tebliği’ne göre belirlenecek bedeli Maliye Hazinesi’ne ödeyerek tapuyu devir alacaktır. Söz konusu 2B Hakkı Maliye Hazinesinden 20.05.2014 tarihinde satış işleminden Özak Gayrimenkul Yatırım Ortaklığı Anonim Şirketi adına tescil edilmiştir.

Taşınmaz üzerinde bulunan “İmar düzenlemesine alınmıştır.” şerhi rutin bir uygulama olup, 3194 Sayılı İmar Kanunu’nun 18. maddesine istinaden konulmuştur.

Söz konusu şerhlerin; Gayrimenkul Yatırım Ortaklıklarına İlişkin Esaslar Tebliği’nin 22. maddesinin birinci fıkrasının (c) ve (j) bentlerinde belirtilen hükümler çerçevesinde kısıtlayıcı özelliği olmayıp, taşınmazın devrine ve değerine olumsuz etkisi bulunmamaktadır.

**Taşınmazın tapudaki niteliği ile fiili kullanım şekli uyumludur. Tapu kayıtları incelemesi itibariyle rapor konusu taşınmazın sermaye piyasası mevzuatı hükümleri çerçevesinde gayrimenkul yatırım ortaklığı portföyünde “araziler” başlığı altında bulunmasında herhangi bir sakınca olmadığı görüş ve kanaatindeyiz.**

### **4.3. BELEDİYEDE YAPILAN İNCELEMELER**

#### **4.3.1. İMAR DURUMU BİLGİLERİ**

Eyüpsultan Belediyesi İmar ve Şehircilik Müdürlüğü’nden temin edilen 28.11.2017 kayıt tarihli 30804787-622.04 sayılı İmar Durumu yazısı ile şifahen yapılan araştırmalarda rapora konu 963 no’lu parselin 28.01.2015 tasdik tarihli 1/1000 ölçekli Göktürk Yerleşiminin Bir Kısımına Ait Uygulama İmar Planı’nda ve 05.05.2016 tarih ve 2015/92 sayılı Meclis Kararı doğrultusunda 23.11.2016 Büyükşehir Belediye Başkanlığı tarafından onanmış Göktürk Yerleşmesinin Bir Kısımına Ait Uygulama İmar Planı İtirazlarına İlişkin Uygulama İmar Planı Değişikliğinde kısmen “Kültürel Tesis” kısmen “Dere Koruma Alanı” kısmen “Yol” kısmen “Park” kısmen “Konut Alanı” içerisinde kaldığı ve yerinin doğru olduğu tespit edilmiştir.

**Plan notlarına göre “Konut Alanı” yapılaşma şartları aşağıdaki şekildedir:**

- **İnşaat nizamı:** Ayrık
- **Emsal (E):** 1,10
- **Bina yüksekliği (H<sub>max</sub>):** 5 kat

Ancak söz konusu imar planına ait plan notlarında, İmar Kanunu’nun 18. Maddesi’ne göre imar uygulaması yapılmadan uygulama yapılamayacağı belirtildiğinden söz konusu bölge de imar uygulaması bitinceye kadar inşaat faaliyetlerine izin verilmemektedir.

**Not: Emsal (E):** Yapının bütün katlardaki alanları toplamının parsel alanına oranından elde edilen sayıdır. Katlar alanı; bodrum, asma, çekme ve çatı katlar ve kapalı çıkmalar dâhil kullanılabilen bütün katların ışıklıklar çıktıktan sonraki alanları toplamıdır.

7 A.U. Zm



#### **4.3.2. İMAR DURUMU İNCELEMESİNE GÖRE TAŞINMAZIN GYO PORTFÖYÜNDE BULUNMASI HAKKINDA GÖRÜŞ**

İmar durumu incelemesi itibariyle rapor konusu taşınmazın sermaye piyasası mevzuatı hükümleri çerçevesinde gayrimenkul yatırım ortaklığı portföyünde "araziler" başlığı altında bulunmasında herhangi bir sakınca olmadığı görüş ve kanaatindeyiz.

#### **4.4. TAŞINMAZIN SON 3 YILLIK DÖNEMDEKİ MÜLKİYET, KADASTRAL VE İMAR DURUMUNDAKİ DEĞİŞİKLİKLER**

##### **4.4.1. MÜLKİYET DURUMUNDAKİ DEĞİŞİKLİKLER**

Yapılan incelemelerde son 3 yıllık dönemde değerlemeye konu gayrimenkulün mülkiyet durumunda herhangi bir değişiklik olmadığı tespit edilmiştir.

##### **4.4.2. KADASTRAL DURUMUNDAKİ DEĞİŞİKLİKLER**

Yapılan incelemelerde son 3 yıllık dönemde değerlemeye konu gayrimenkulün kadastral durumunda herhangi bir değişiklik olmadığı tespit edilmiştir.

##### **4.4.3. İMAR DURUMUNDAKİ DEĞİŞİKLİKLER**

Yapılan incelemelerde son 3 yıllık dönemde değerlemeye konu gayrimenkulün imar durumundaki değişiklikler aşağıdaki gibidir.

- Taşınmaz; 28.01.2015 tasdik tarihli 1/1000 ölçekli Göktürk Yerleşmesinin Bir Kısımına Ait Uygulama İmar Planı İtirazlarına İlişkin Uygulama İmar Planı Değişikliğinde kısmen "Cami" kısmen "Dere Koruma Alanı" kısmen "Yol" kısmen "Park" kısmen "Konut Alanı" içerisinde kalmaktadır.
- Son olarak taşınmaz; 23.11.2016 tasdik tarihli 1/1000 ölçekli Göktürk Yerleşmesinin Bir Kısımına Ait Uygulama İmar Planı İtirazlarına İlişkin Uygulama İmar Planı Değişikliğinde kısmen "Kültürel Tesis Alanı" kısmen "Dere Koruma Alanı" kısmen "Yol" kısmen "Park" kısmen "Konut Alanı" içerisinde kalmaktadır.

#### **4.5. DEĞERLEME KONUSU GAYRİMENKUL İÇİN ŞİRKETİMİZ TARAFINDAN HAZIRLANAN SON ÜÇ DEĞERLEMeye İLİŞKİN BİLGİLER**

Şirketimiz tarafından değerlendirme konusu gayrimenkul için hazırlanan değerlendirme raporu bulunmamaktadır.

## 5. BÖLÜM GAYRİMENKULE İLİŞKİN ANALİZLER

### 5.1. KONUMU VE ÇEVRE ÖZELLİKLERİ

Değerlemeye konu taşınmaz; İstanbul ili, Eyüpsultan ilçesi, Göktürk Merkez Mahallesi, Kumlu Geçit Sokak üzerinde konumlu F21.C08.A3B pafta, 963 no'lu parseldir.

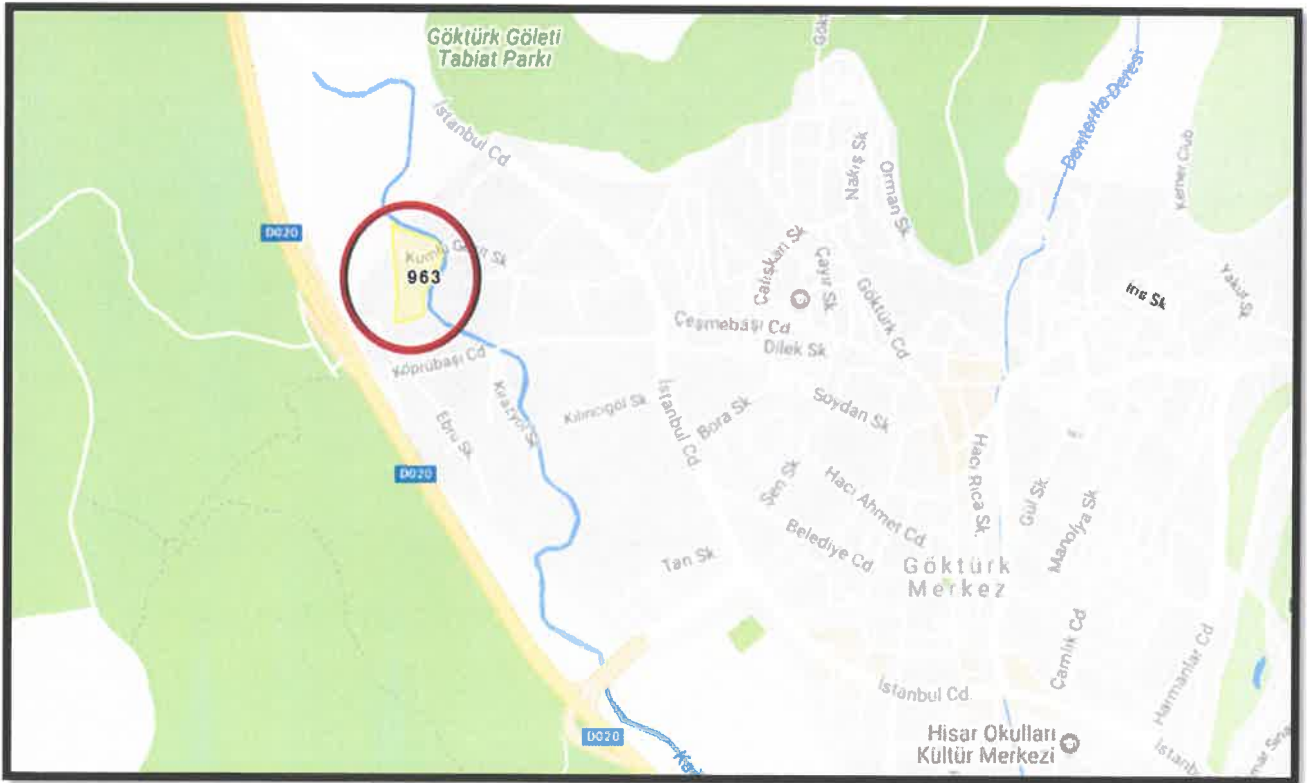
Halihazırda parsel üzerinde 2 adet metruk durumda bina ile sera alanları bulunmaktadır. Söz konusu yapılar değerlemede dikkate alınmamıştır.

Taşınmaza ulaşım; Hasdal – Kemerburgaz Yassıören Yolu üzerinden sağlanabilmektedir. Taşınmaz; Hasdal – Kemerburgaz Yassıören Yolu'nu Göktürk Merkez Mahallesi istikameti takip edilerek ulaşılan sağ tarafta konumlu Hasdal Yassıören Otoyolu'nun Göktürk girişinden sola dönülerek ulaşılan İstanbul Caddesi üzerindeki Kumlu Geçit Sokak üzerinde gidiş istikametine göre sol tarafta konumlandır.

Yakın çevrede; İstanbul Zen Sitesi, Doğa Country Sitesi, Zengin Bahçe Konutları Sitesi, zemin katları dükkan veya konut, normal katları konut olarak inşa edilmiş konut siteleri, boş parseller ve orman arazileri bulunmaktadır.

Merkezi konum, ulaşım rahatlığı, imar durumu, müşteri celbi ve İstanbul Caddesi'ne yakın konumda olması taşınmazın değerini olumlu yönde etkilemektedir.

Taşınmaz, Eyüpsultan Belediyesi sınırları içerisinde yer almakta olup, tamamlanmış altyapıya sahiptir.



## 5.2. PARSELİN GENEL ÖZELLİKLERİ

- Değerlemeye konu parselin yüzölçümü **17.403,25 m<sup>2</sup>**'dir.
- Düzensiz çokgen şeklinde bir geometrik yapıya sahiptir.
- Kuzey ve doğu yönünde Kumlu Geçit Sokak ve Kağıthane Deresi'ne cephelidir.
- Eğimsiz bir topografik yapıya sahiptir.
- Parsel üzerinde 2 adet metruk durumda yapı ile sera alanları bulunmaktadır. Eyüpsultan Belediyesi İmar Müdürlüğü Arşivi'nde yapılan araştırmalarda söz konusu yapılara ait herhangi bir yasal belgeye (mimari proje, yapı ruhsatı, yapı kullanma izin belgesi, vb.) rastlanılmamıştır. Söz konusu yapılar değerlemede dikkate alınmamıştır.
- Sınırlarını belirleyici herhangi bir unsur (çit, duvar vb.) yoktur.
- Parsel üzeri; binalar ve sera alanları dışında doğal bitki örtüsü ile kaplıdır.
- Bölgede altyapı tamamlanmıştır.

## 5.3. EN VERİMLİ VE EN İYİ KULLANIM ANALİZİ

En verimli ve en iyi kullanım, bir varlığın potansiyelinin yasal olarak izin verilen ve finansal olarak karlı olan en yüksek düzeyde kullanımınıdır. En verimli ve en iyi kullanım, bir varlığın mevcut kullanımının devamı ya da alternatif başka bir kullanım olabilir. Bu, bir pazar katılımcısının varlık için teklif edeceği fiyatı hesaplarken varlık için planladığı kullanıma göre belirlenir.

Yukarıdaki tanımdan hareketle değerlendirme konusu taşınmazın konumu, büyüklüğü, imar durumu ve mevcut durumu dikkate alındığında en verimli ve en iyi kullanım şeklinin terklerinin yapılarak "**üzerinde konut sitesi projesi geliştirilmesi**" olacağı görüş ve kanaatindeyiz.

## 6. BÖLÜM PAZAR BİLGİLERİNE İLİŞKİN ANALİZLER

### 6.1. EKONOMİK GÖRÜNÜM

Türkiye Ekonomisi, 2017 yılının birinci çeyrek döneminde beklentilerin üzerine çıkarak %5 oranında büyüme göstermiştir. Söz konusu büyüme 2017 yılının tümü için iyimser büyüme beklentisini desteklemiştir. 2010 – 2016 dönemindeki birinci çeyreklerle karşılaştırıldığında 2017 birinci çeyrek büyümesi beklentilerin üzerinde olsa da, bu dönemki ortalamaların altında gerçekleşmiştir.

Gayrisafi Yurtiçi Hasıla'nın (GSYH) 2017 birinci çeyreğinde geçen senenin aynı dönemine göre ABD Doları bazında %8.8 oranında düştüğü hesaplanmıştır. Bu gelişme Türk Lirasının Amerikan Doları karşısında %25 değer kaybetmesi belirleyici oldu. Sonuç olarak GSYH, 840 milyar Amerikan Doları düzeyinde geriledi. Kişi başına düşen milli gelir ise yaklaşık 10.600 Amerikan Doları ile 2010 yılındaki düzeyinde gerçekleşti.

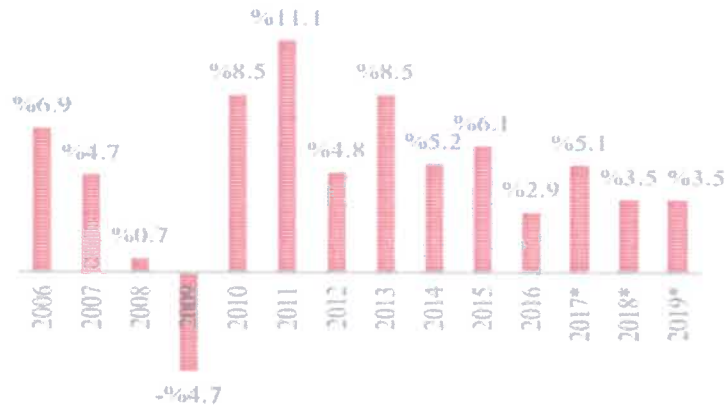
2017 birinci çeyrek dönemindeki beklentilerinin üzerinde olan büyümede, yatırım harcamalarındaki toparlanma rol oynadı. Yatırım harcamalarının alt kolları incelendiğinde, zincirlenmiş hacim indeksine göre yılın birinci çeyreğinde inşaat yatırımlarının yıllık bazda %10 arttığı tespit edildi.

Mayıs 2017’de gerçekleşen Fransa’daki Cumhurbaşkanlığı seçimini Macron’un kazanması sonucunun ardından Avrupa Birliği’nin geleceğine ilişkin endişelerin azalmasıyla birlikte Euro Alanı’nda ekonomik büyümeye ilişkin olumlu beklentiler güçlenmiştir. Söz konusu olumlu küresel iyileşmeye karşılık Trump sonrası ABD’de artan siyasi tansiyon ve FED’in faiz artırımlarına ilişkin beklentilerin piyasalarda belirsizlik yarattığı görüldü.

### 6.1.1. GSYH BÜYÜME ORANI

2016 için GSYH büyüme oranı; 2009’dan bu yana en düşük seviye olan %2.9 olarak açıklanmıştır. Ancak IMF’nin Ekim 2017’de yayımladığı Dünya Ekonomik Görünüm Raporu, Türkiye’nin 2017’de önemli bir büyüme oranı (%5.1) yakalayacağını öngörmektedir.

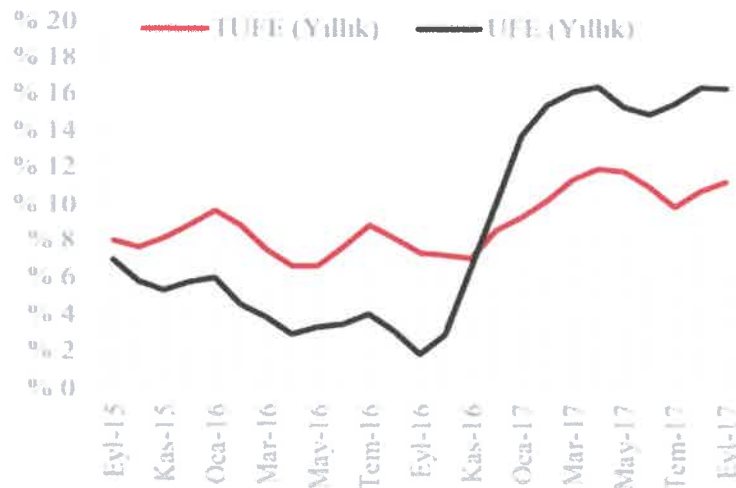
GSYH Büyüme Oranları



Kaynak: IMF, TÜİK, TCMB, Ekonomi Bakanlığı

### 6.1.2. ENFLASYON

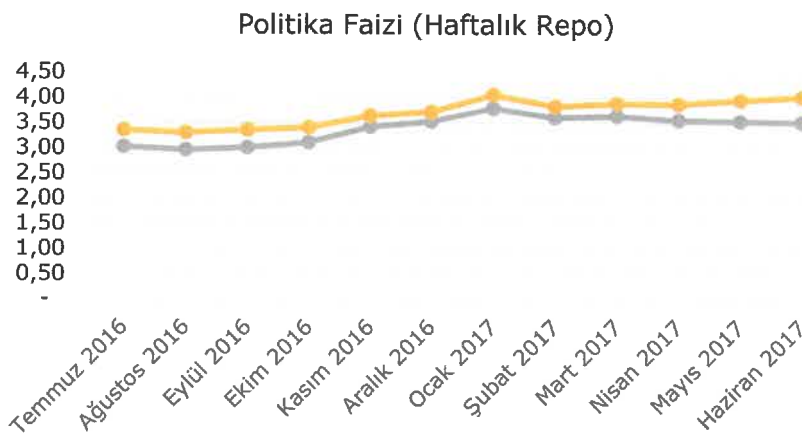
Türkiye Cumhuriyet Merkez Bankası (TCMB) tarafından hazırlanan Enflasyon Raporu 2017- III'e göre, TL'nin döviz sepetine karşı yaklaşık %25 değer kaybetmesi, arz koşullarının yol açtığı gıda fiyatları artışları, artan petrol fiyatları ve daha önceki vergi düzenlemeleri nedeniyle tüketici enflasyonu Aralık ayından itibaren yükseliş eğilimi göstermiştir.



Kaynak: IMF, TÜİK, TCMB, Ekonomi Bakanlığı

### 6.1.3. POLİTİKA FAİZİ

Para Politikası Kurulu, Haziran 2017 toplantısında faizini %8 oranında sabit tuttuğunu açıklamıştır. Politika faizi, Kasım 2016 yılında yapılan toplantıda %7,5'ten %8'e yükseltildi. Kurul, Haziran toplantısında %9.25 olan faiz koridorunun üst bandı ve %7.25 olan alt bandında değişiklik yapmadı. Geç likitide penceresi faiz oranında %12.25 olarak açıldı. Kurul tarafından yapılan açıklamada, son aylarda yaşanan maliyet yönlü gelişmeler ve gıda fiyatlarında beklenen kısmi düzeltmenin sınırlayıcı etkisi olduğu belirtilmiştir. Bu etkiye rağmen enflasyonun bulunduğu yüksek seviyeler fiyatlamaya davranışlarına dair risk oluşturduğu, bunun üzerine Kurul'un sıkı para politikası koruma kararı verdiğini beyan etmiştir.



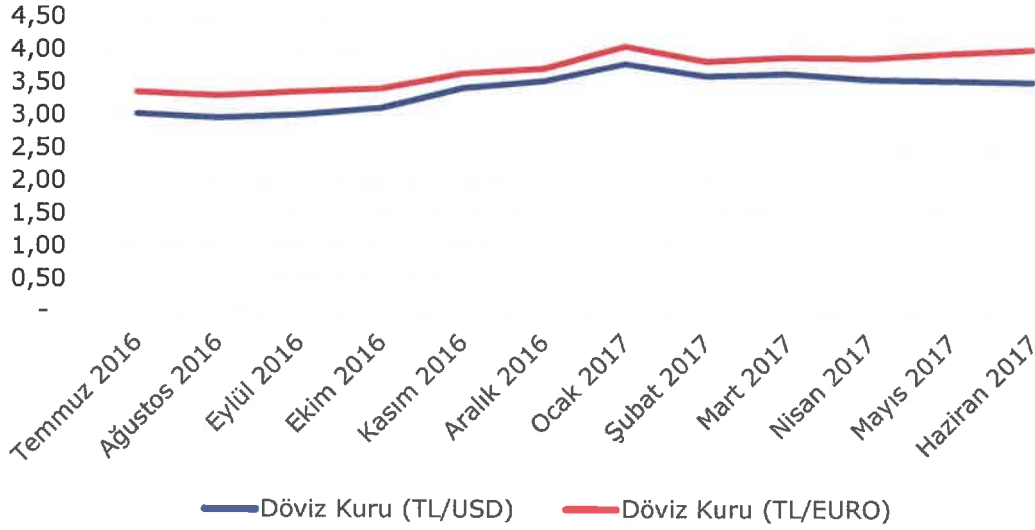
Kaynak: TCMB

### 6.1.4. DÖVİZ KURLARI

Türk Lirası 2016 yılının ilk yarısında daha istikrarlı bir görünüm sergilemiştir; fakat Temmuz ayındaki darbe girişimi yılın ikinci yarısında Türk Lirasının değerini olumsuz yönde etkileyen ilk faktör olmuştur. 23 Eylül'de açıklanan Moody's'in Türkiye'nin kredi notunu düşürme kararının ardından ise Türk Lirasında keskin düşüş eğiliminin başladığı görülmektedir. Donald Trump'ın seçim zaferi, FED'in Aralık ayında gerçekleştirdiği faiz artırımını, TCMB'nin bağımsızlığının sorgulanması, enerji fiyatlarının yükselmesi ve anayasa değişikliğine ilişkin müzakere süreci ile Türkiye için bir iç güvenlik meselesi haline gelen bölgesel krizler, 2016 yılının dördüncü çeyreğinde Türk Lirası üzerindeki aşağı yönlü baskının başlıca nedenleri arasında yer almaktadır.

Aylık ortalama döviz kuru bazında Türk Lirası, Aralık 2015 ile Aralık 2016 döneminde Euro (EUR) karşısında %16, Amerikan Doları (USD) karşısında ise %20 oranında değer kaybetmiştir. 2017 yılında Türk Lirasının yönünü belirleyecek unsurlar; anayasa referandumunu, erken seçim olasılığını, bölgesel ve yerel güvenlik konularına ilişkin endişeleri kapsayan siyasi gündem maddeleri ile FED'in yıl boyunca alacağı faiz kararları, TCMB'nin piyasaya müdahaleleri, zayıf ekonomik veriler gibi küresel ve yerel ekonomik gündem maddeleri olarak sıralanabilir.

### Döviz Kurları (Aylık Ortalama)



Kaynak: TCMB

#### 6.1.5. TÜKETİCİ GÜVENİ

Tüketici Güven Endeksi, tüketicilerin gelecek 12 aylık süreçte genel ekonomik görünüm, hane halkı finansal durumu ve işsizlik oranlarına ilişkin beklentilerini ölçmektedir. 2016 yılının Aralık ayında endeks, dördüncü çeyrekte artan ekonomik ve siyasi belirsizliklerin etkisiyle, Ekim 2015'ten bu yana en düşük seviye olan 63,4 olarak ölçülmüştür.

#### 6.1.6. KONUT PİYASASI

Gayrimenkul ve Gayrimenkul Yatırım Ortaklığı Derneği'nin (GYODER) yayınlamış olduğu "Türkiye Gayrimenkul Sektörü 2016 3. Çeyrek Raporu" raporuna göre; 2017 yılı ilk çeyreğinde nihai tüketiciye sağlanan teşviklerle birlikte konut satışlarında bir hareketlilik gözlenmiştir. 2017 yılı Mart ayı ortasında binde 20'den binde 15'e düşürülen tapu harcı uygulamasının Eylül ayı sonu itibarıyla son bulması ve sürenin uzatılmaması tapu tescillerinde önemli bir hareketliliğe sebep olmuştur. Bu hareketlilik ile birlikte 2017 yılı 3. çeyreği bir önceki çeyreğe göre %14,5, bir önceki yılın aynı dönemine göre yaklaşık %10 oranında bir büyüme yakalamıştır.

İlk kez satılan konutlarda, 3. çeyrek itibarıyla 2. çeyreğe göre %20'lik bir artış, ikinci el satışlarda ise %1,4 seviyesinde daralma söz konusu oldu. İpotekli satışlardaki azalma trendi ile birlikte değerlendirdiğimizde 3. çeyrekte konut piyasasının ipotekli olmayan ilk el satışlara yönelmiş olduğu söylenebilir. 2017 ilk yarıyılında görülen yeni konut satışlarındaki yavaşlamanın 3. çeyrek ile birlikte tekrar pozitif bir seyir izlediği söylenebilir. Ancak bu seyrde ağırlıklı olarak tapu harç indiriminden yararlanmak üzere yapılan satışların etkili olduğu düşünülmektedir.

TCMB verilerine göre; 2017 yılı 2. çeyreği ile birlikte konut fiyat endeksi artışının yavaşlama trendine geçtiği ve 3. çeyrekte de bu durumun artarak devam ettiği görülmüştür. Nisan ayında %13,13 olan konut fiyat endeksi yıllık artışı Ağustos ayında %11,31'e kadar gerilemiştir. Başka bir deyişle, konut fiyatlarındaki artış yavaşlamıştır. Konut fiyatlarındaki artışın yavaşlama trendinde olmasının yatırım amaçlı yapılan konut satışlarında motivasyonu kaybettirici etki yaptığı söylenebilir.



Yabancıya konut satışları ise 2. çeyreğe göre yaklaşık %6, 2016 yılının aynı dönemine göre yaklaşık %47 artış ile 5.646 adet seviyesinde gerçekleşmiştir. 3. çeyrekte, Suudi Arabistan ve Irak vatandaşlarına yapılan konut satışlarının yabancıya konut satışlarındaki payı yaklaşık %31 olarak gerçekleşmiştir. Yabancıya konut satışlarında uygulanan vergi muafiyeti ve vatandaşlık izni gibi teşviklerin etkisi olduğu düşünülmektedir.

2017 3. çeyrek konut satış istatistiklerine bakıldığında verilerin oldukça olumlu geldiği görülmektedir. İpotekli satışlarda önemli bir ivme kaybı bu çeyrekte gözlenirken, toplam satış rakamlarının bu denli yüksek gerçekleşmesinde en önemli nedeninin tapu harçlarındaki indirimden yararlanma motivasyonu olduğu düşünülmektedir.

## **6.2. BÖLGE ANALİZİ**

### **6.2.1. EYÜPSULTAN İLÇESİ**

Eyüpsultan; İstanbul Metropolitan Alanı'nın Batı Yakası'nda, Çatalca Yarımadası'nda yer almaktadır. İlçe doğuda Sarıyer, Şişli, Kağıthane, güneydoğuda Beyoğlu, güneyde Fatih ve Zeytinburnu, güneybatıda Bayrampaşa, batıda ve kuzeybatıda Gaziosmanpaşa ilçeleri ile çevrilidir. İlçe Haliç'in son bulduğu noktada başlayan, kuzeyde Karadeniz kıyılarına kadar uzanan 242 km<sup>2</sup>'lik geniş bir alana sahiptir.

Bu geniş alanda Haliç kenarındaki tarihi çekirdek çevresinde gelişen kentsel yerleşme alanları ile metropolitan alanın kuzeyindeki orman ve havza kuşağı içinde kalan kırsal yerleşmeler yer almaktadır.

Eyüpsultan İlçesi yerleşme alanındaki mahalleler; Eyüpsultan Merkez, Nişanca, Defterdar, Düğmeciler, İslambey, Rami Cuma, Topçular, Rami Yeni, Silahtarağa, Sakarya, Alibeyköy Merkez, Esentepe, Karadolap, Yeşilpınar, Akşemseddin, Çırcır, Güzeltepe ve Emniyettepe mahalleleridir.

Eyüpsultan ilçesi kırsal alanında Kemerburgaz şube ve bağlı olarak Mimar Sinan ve Mithatpaşa mahalleleri, Göktürk Beldesi ile Akpınar, Ağaçalı, Çiftalan, İhsaniye, Işıklar, Odayeri, Pirinççi ve Yayla köyleri yer almaktadır.

Eyüpsultan İlçesi'nin kırsal alanı kuzeybatıya, Karadeniz'e doğru uzanmaktadır. Kentsel alan engebeli bir yüzeyde yerleşmiş olmasına karşın Eyüpsultan'ın kırsal alanı fazla yüksek olmayan tepeler, sırtlar ve hafif düzlüklerden oluşmaktadır. Batı Yakası'nda su bölümü hattı, Doğu Yakası'na kıyasla, yakın olduğundan akarsular güneye, Haliç'e doğru akmaktadır. Eyüpsultan İlçesi'nin bu bölümü doğusundaki Sarıyer İlçesi ile birlikte İstanbul'un Kuzey Bandı'ndaki en önemli potansiyel dinlenme alanıdır. Güneyde yer alan yoğun yerleşim alanlarının su ve oksijen kaynakları ile gerek ormanlardaki uygun alanlarda gerekse kıyıdaکی manzara setleri ve kumsallarda var olan dinlenme olanakları buradadır. Bu alan batıda Gaziosmanpaşa İlçesi Üzerinden Çatalca ormanlık alanına, oradan Terkos (Durusu) Gölü'ne ve giderek İstranca'lara bağlanmaktadır. Eyüpsultan İlçesi, aynı zamanda, İstanbul Metropolitan Alanı'nın birçok hizmet alanlarını da barındırmaktadır.

Bölgenin kuzeyinde, Karadeniz sahillerinde maden çıkarımı yapılan maden ocakları ile çöp depolama işlevi yer almaktadır. Bu ocaklar yaptıkları kazılarla topoğrafyanın değişmesine ve çıkarılan toprakların denize doldurulmasıyla kıyı çizgisinin değişmesine neden olmaktadır.

Eyüpsultan merkez yerleşmesinin ana ulaşım aksları vadi tabanlarına oturan yollardır. Ticaret birimleri ile yoğun konut alanları bu akslar çevresinde yer almıştır. Ancak vadiler yerleşmek için yeterli alan sunmadığından yapılaşma vadilerin her iki yakasında eğimli yamaçlarda devam etmektedir. Eğimin fazla oluşu nedeni ile çok katlı, yüksek yoğunluklu yapılaşma ana aksların çevresinde sınırlı kalmakta, eğimli yamaçlarda genelde daha az katlı yapılaşma görülmektedir.

Düğmeciler Caddesi referans noktası olarak ele alınırsa yerleşme üç bölgeye ayrılmış olur. Birinci bölge (A bölgesi), caddenin kuzeydoğusunda yer alan Silahtarağa, İslambey mahalleleriyle doğusunda bulunan Eyüpsultan merkez kesiminden oluşmaktadır. İkinci bölge (B bölgesi) söz konusu caddenin bulunduğu çevre olan Düğmeciler ile Rami Cuma, Rami Yeni ve Topçular mahalleleridir. Üçüncü bölge (C bölgesi) ise caddenin güneyinde kalan Nişanca ve Defterdar mahalleleridir.

Rami Cuma Bölgesi'nin kuzey kısımlarındaki İslambey Mahallesi genelde düz alanlar üzerinde yer almakta ve burada 5-6 katlı yapılar bulunmaktadır. Eğimli alanlarda (%20-40) ise 1-2 katlı yapıların konumlandığı görülmektedir. Alanın kuzeydoğu kıyılarında bulunan Silahtarağa Mahallesi ise %40'lara varan eğimden dolayı 1-2 katlı konutların yer aldığı bir bölgedir.

Rami-Topçular Bölgesi'nin sanayiden ticarete dönüşen bölgelerinde kat adetleri yükselmeye başlamıştır. Yerleşme dokusu ızgara sistemde olup eğim açısından en uygun yerleşilebilecek düzlük alanlardan oluşmaktadır. Düğmeciler Mahallesi 1-2 katlı konutların bulunduğu planlı alandan meydana gelmiştir. Nişanca bölgesinde genelde topoğrafya düz, yapılaşma yüksek yoğunlukludur. Tarihi dokunun bulunduğu bölgelerde, göreceli olarak, yapılaşma yoğunluğu düşüktür.

Tarihi merkezde mezarlıkların bulunduğu bölge düzlükten başlamakta, yamaçlara tırmanmakta, %40+ eğimli alanlarda devam etmektedir. Silahtarağa Bölgesi'ndeki Pierre Lotti Tepesi'nin de bulunduğu bölgeye kadar mezarlık alanları uzanmaktadır. Ayrıca yerleşmenin güneyinde de mezarlıklar bulunmaktadır.

Yerleşmede yoğunluk, eğim kriterine göre Silahtarağa'da (alanın kuzeydoğu kısımları) 1-200 kişi/hektar, 201-400 kişi/hektar yoğunluklu konut alanları, %40+ eğimli alanlarda yeşil alan, mezarlıklar ve benzeri kullanımlar, güneyde ve kıyı kesimlerinde 1-200 kişi/hektar ve 201-400 kişi/hektar yoğunluklu alanlar şeklinde dağılım göstermektedir. Düğmeciler ile İslambey Caddeleri arasında (%0-10) eğimli düzlük alanlarda ızgara sistemdeki dokuda 401-600 kişi/hektar ve 601-800 kişi/hektar yoğunlukta konut alanları yer almaktadır.

Türkiye İstatistik Kurumu'nun (TÜİK) hazırlamış olduğu 2016 yılı Adrese Dayalı Nüfus Kayıt Sistemi (ADNKS) nüfus sayımı sonuçlarına göre nüfusu 377.650 kişidir.

### 6.3. PİYASA BİLGİLERİ

#### 6.3.1. SATILIK ARSALAR

Taşınmazın konumlandığı bölgede bulunan satılık arsalarla ait bilgiler aşağıdaki gibidir.

- 1) Taşınmaza yakın mesafedeki, kısmen "Emsal (E): 1,10 – 5 Kat yapılaşma şartlarında Konut Alanı" kısmen "İlköğretim Tesis Alanı" kısmen "Park" lejandına sahip, 4.924,58 m<sup>2</sup> yüzölçümlü terkleri henüz yapılmamış 18. madde uygulaması içerisinde bulunan 159 ada, 3 no'lu parsel 10.000.000,-USD (39.197.000,-TL) bedelle satılıktır.  
(m<sup>2</sup> birim satış fiyatı ~ 2.030,-USD / ~ 7.755,-TL)  
Houseandhouse Emlak: 0212 641 84 44
- 2) Taşınmaza yakın mesafedeki, kısmen "Emsal (E): 1,10 – 5 Kat yapılaşma şartlarında Konut Alanı" kısmen "Dini Tesis Alanı" kısmen "Yol" lejandına sahip, 453,21 m<sup>2</sup> yüzölçümlü terkleri henüz yapılmamış 18. madde uygulaması içerisinde bulunan 160 ada, 35 no'lu parsel 3.750.000,-TL bedelle satılıktır.  
(m<sup>2</sup> birim satış fiyatı ~ 8.275,-TL) Mustafa Aynalı: 0538 543 86 13
- 3) Taşınmaza yakın mesafedeki, kısmen "Emsal (E): 1,10 – 5 Kat yapılaşma şartlarında Konut Alanı" kısmen "Yol" lejandına sahip, 1.280,35 m<sup>2</sup> yüzölçümlü terkleri henüz yapılmamış 18. madde uygulaması içerisinde bulunan 160 ada, 26 no'lu parsel 7.680.000,-TL bedelle satılıktır.  
(m<sup>2</sup> birim satış fiyatı ~ 6.000,-TL)  
Galaksi Gayrimenkul: 0212 322 59 95
- 4) Taşınmazın yakın çevresinde bulunan, İstanbul Caddesi'ne 2. parsel konumundaki, "Konut Alanı" lejandına ve "Emsal (E): 1,10 - 5 kat" yapılaşma şartlarına sahip, 15.000 m<sup>2</sup> yüzölçümlü terkleri henüz yapılmamış 18. madde uygulaması içerisinde bulunan parsel 111.000.000,-TL bedelle satılıktır.  
(m<sup>2</sup> birim satış fiyatı ~ 7.400,-TL)  
İnfo Gayrimenkul: 0212 322 27 27
- 5) Taşınmazın yakın çevresinde bulunan, İstanbul Caddesi'ne cepheli, "Konut Alanı" lejandına ve "Emsal (E): 1,10 - 5 kat" yapılaşma şartlarına sahip, 11.000 m<sup>2</sup> yüzölçümlü terkleri henüz yapılmamış 18. madde uygulaması içerisinde bulunan parsel 50.000.000,-TL bedelle satılıktır.  
(m<sup>2</sup> birim satış fiyatı ~ 4.545,-TL)  
İnfo Gayrimenkul: 0212 322 27 27

**Not:** 27.12.2017 günü saat 15:30'da belirlenen gösterge niteliğindeki T.C.M.B. alış kuruna göre 1,-USD = 3,8197 TL'dir.

## 6.4. GAYRİMENKULÜN DEĞERİNE ETKİ EDEN ÖZET FAKTÖRLER

### Olumlu faktörler:

- Merkezi konum,
- Ulaşım kolaylığı,
- Reklam kabiliyeti,
- Müşteri celbi,
- Mesken olarak tercih edilen bir bölgede yer alması,
- Bölgenin tamamlanmış altyapısı.

### Olumsuz faktörler:

- Parselin kamuya terk edilecek alanlarının bulunması,
- Döviz kurlarındaki aşırı dalgalanma nedeniyle gayrimenkule olan genel talebin azalmış olması.

## 7. BÖLÜM DEĞERLEME SÜRECİ

### 7.1. DEĞERLEME YAKLAŞIMLARI

Değerleme yaklaşımlarının uygun ve değerlendirilen varlıklarının içeriği ile ilişkili olmasına dikkat edilmesi gerekir. Aşağıda tanımlanan ve açıklanan üç yaklaşım değerlemede kullanılan temel yaklaşımlardır. Bunların tümü, fiyat dengesi, fayda beklentisi veya ikame ekonomi ilkelerine dayanmaktadır. Temel değerlendirme yaklaşımları aşağıdaki gibidir.

- Pazar Yaklaşımı
- Gelir Yaklaşımı
- Maliyet Yaklaşımı

#### 7.1.1. PAZAR YAKLAŞIMI

Pazar yaklaşımı; varlığın, fiyat bilgisi elde edilebilir olan aynı veya karşılaştırılabilir (benzer) varlıklarla karşılaştırılması suretiyle gösterge niteliğindeki değer belirlendiği yaklaşımı ifade eder.

Aşağıda yer verilen durumlarda, pazar yaklaşımının uygulanması ve bu yaklaşıma önemli ve/veya anlamlı ağırlık verilmesi gerekli görülmektedir:

- Değerleme konusu varlığın değer esasına uygun bir bedelle son dönemde satılmış olması,
- Değerleme konusu varlığın veya buna önemli ölçüde benzerlik taşıyan varlıkların aktif olarak işlem görmesi,
- Önemli ölçüde benzer varlıklar ile ilgili sık yapılan ve/veya güncel gözlemlenebilir işlemlerin söz konusu olması.

Yukarıda yer verilen durumlarda pazar yaklaşımının uygulanması ve bu yaklaşıma önemli ve/veya anlamlı ağırlık verilmesi gerekli görülmeyle birlikte, söz konusu kriterlerin karşılanamadığı aşağıdaki ilave durumlarda, pazar yaklaşımı uygulanabilir ve bu yaklaşıma önemli ve/veya anlamlı ağırlık verilebilir.

Pazar yaklaşımının aşağıdaki durumlarda uygulanması halinde, değerlemeyi gerçekleştirenin diğer yaklaşımların uygulanıp uygulanamayacağını ve pazar yaklaşımı ile belirlenen gösterge niteliğindeki değeri pekiştirmek amacıyla ağırlıklandırılıp ağırlıklandırılmayacağını dikkate alması gerekli görülmektedir:

- Değerleme konusu varlığa veya buna önemli ölçüde benzer varlıklara ilişkin işlemlerin, pazardaki oynaklık ve hareketlilik dikkate almak adına, yeteri kadar güncel olmaması,
- Değerleme konusu varlığın veya buna önemli ölçüde benzerlik taşıyan varlıkların aktif olmamakla birlikte işlem görmesi,
- Pazar işlemlerine ilişkin bilgi elde edilebilir olmakla birlikte, karşılaştırılabilir varlıkların değerlendirme konusu varlıkla önemli ve/veya anlamlı farklılıklarının, dolayısıyla da subjektif düzeltmeler gerektirme potansiyelinin bulunması,
- Güncel işlemlere yönelik bilgilerin güvenilir olmaması (örneğin, kulaktan dolma, eksik bilgiye dayalı, sinerji alıcılı, muvazaalı, zorunlu satış içeren işlemler vb.),
- Varlığın değerini etkileyen önemli unsurun varlığın yeniden üretim maliyeti veya gelir yaratma kabiliyetinden ziyade pazarda işlem görebileceği fiyat olması.

#### **7.1.2. GELİR YAKLAŞIMI**

Gelir yaklaşımı, gösterge niteliğindeki değer, gelecekteki nakit akışlarının tek bir cari değere dönüştürülmesi ile belirlenmesini sağlar. Gelir yaklaşımında varlığın değeri, varlık tarafından yaratılan gelirlerin, nakit akışlarının veya maliyet tasarruflarının bugünkü değerine dayanılarak tespit edilir. Aşağıda yer verilen durumlarda, gelir yaklaşımının uygulanması ve bu yaklaşıma önemli ve/veya anlamlı ağırlık verilmesi gerekli görülmektedir:

- Varlığın gelir yaratma kabiliyetinin katılımcının gözüyle değeri etkileyen çok önemli bir unsur olması,
- Değerleme konusu varlıkla ilgili gelecekteki gelirin miktarı ve zamanlamasına ilişkin makul tahminler mevcut olmakla birlikte, ilgili pazar emsallerinin varsa bile az sayıda olması.

Yukarıda yer verilen durumlarda gelir yaklaşımının uygulanması ve bu yaklaşıma önemli ve/veya anlamlı ağırlık verilmesi gerekli görülmele birlikte, söz konusu kriterlerin karşılanmadığı aşağıdaki ilave durumlarda, gelir yaklaşımı uygulanabilir ve bu yaklaşıma önemli ve/veya anlamlı ağırlık verilebilir. Gelir yaklaşımının aşağıdaki durumlarda uygulanması halinde, değerlemeyi gerçekleştirenin diğer yaklaşımların uygulanıp uygulanamayacağını ve gelir yaklaşımı ile belirlenen gösterge niteliğindeki değeri pekiştirmek amacıyla ağırlıklandırılıp ağırlıklandırılmayacağını dikkate alması gerekli görülmektedir:

- Değerleme konusu varlığın gelir yaratma kabiliyetinin katılımcının gözüyle değeri etkileyen birçok faktörden yalnızca biri olması,
- Değerleme konusu varlıkla ilgili gelecekteki gelirin miktarı ve zamanlamasına ilişkin önemli belirsizliklerin bulunması,



- Değerleme konusu varlıkla ilgili bilgiye erişimsizliğin bulunması (örneğin, kontrol gücü bulunmayan bir pay sahibi geçmiş tarihli finansal tablolara ulaşabilir, ancak tahminlere/bütçelere ulaşamaz),
- Değerleme konusu varlığın gelir yaratmaya henüz başlamaması, ancak başlamasının planlanmış olması.

Gelir yaklaşımının temelini, yatırımcıların yatırımlarından getiri elde etmeyi beklmeleri ve bu getirinin yatırıma ilişkin algılanan risk seviyesini yansıtmalarının gerekli görülmesi teşkil eder.

Genel olarak yatırımcıların sadece sistematik risk ("pazar riski" veya "çeşitlendirmeye giderilemeyen risk" olarak da bilinir) için ek getiri elde etmeleri beklenir.

### **7.1.3. MALİYET YAKLAŞIMI**

Maliyet yaklaşımı, bir alıcının, gereksiz külfet doğuran zaman, elverişsizlik, risk gibi etkenler söz konusu olmadıkça, belli bir varlık için, ister satın alma, isterse yapım yoluyla edinilmiş olsun, kendisine eşit faydaya sahip başka bir varlığı elde etme maliyetinden daha fazla ödeme yapmayacağı ekonomik ilkesinin uygulanmasıyla gösterge niteliğindeki değer belirlendiği yaklaşımdır. Bu yaklaşımda, bir varlığın cari ikame maliyetinin veya yeniden üretim maliyetinin hesaplanması ve fiziksel bozulma ve diğer biçimlerde gerçekleşen tüm yıpranma paylarının düşülmesi suretiyle gösterge niteliğindeki değer belirlenmektedir.

Aşağıda yer verilen durumlarda, maliyet yaklaşımının uygulanması ve bu yaklaşıma önemli ve/veya anlamlı ağırlık verilmesi gerekli görülmektedir:

- Katılımcıların değerleme konusu varlıkla önemli ölçüde aynı faydaya sahip bir varlığı yasal kısıtlamalar olmaksızın yeniden oluşturabilmesi ve varlığın, katılımcıların değerleme konusu varlığı bir an evvel kullanabilmeleri için önemli bir prim ödemeye razı olmak durumunda kalmayacakları kadar, kısa bir sürede yeniden oluşturulabilmesi,
- Varlığın doğrudan gelir yaratmaması ve varlığın kendine özgü niteliğinin gelir yaklaşımını veya pazar yaklaşımını olanaksız kılması,
- Kullanılan değer esasının temel olarak ikame değeri örneğinde olduğu gibi ikame maliyetine dayanması.

Yukarıda yer verilen durumlarda maliyet yaklaşımının uygulanması ve bu yaklaşıma önemli ve/veya anlamlı ağırlık verilmesi gerekli görülmekle birlikte, söz konusu kriterlerin karşılanmadığı aşağıdaki ilave durumlarda, maliyet yaklaşımı uygulanabilir ve bu yaklaşıma önemli ve/veya anlamlı ağırlık verilebilir. Maliyet yaklaşımının aşağıdaki durumlarda uygulanması halinde, değerlemeyi gerçekleştiren diğer yaklaşımların uygulanıp uygulanamayacağını ve maliyet yaklaşımı ile belirlenen gösterge niteliğindeki değeri pekiştirmek amacıyla ağırlıklandırılıp ağırlıklandırılmayacağını dikkate alması gerekli görülmektedir:

- Katılımcıların aynı faydaya sahip bir varlığı yeniden oluşturmayı düşündükleri, ancak varlığın yeniden oluşturulmasının önünde potansiyel yasal engellerin veya önemli ve/veya anlamlı bir zaman ihtiyacının bulunması,



- Maliyet yaklaşımının diğer yaklaşımlara bir çapraz kontrol aracı olarak kullanılması (örneğin, maliyet yaklaşımının, değerlemesi işletmenin sürekliliği varsayımıyla yapılan bir işletmenin tasfiye esasında daha değerli olup olmadığının teyit edilmesi amacıyla kullanılması),
- Varlığın, maliyet yaklaşımında kullanılan varsayımları son derece güvenilir kılacak kadar, yeni oluşturulmuş olması.

Kısmen tamamlanmış bir varlığın değeri genellikle, varlığın oluşturulmasında geçen süreye kadar katlanılan maliyetleri (ve bu maliyetlerin değere katkı yapıp yapmadığını) ve katılımcıların, varlığın, tamamlandığındaki değerinden varlığı tamamlamak için gereken maliyetler ile kâr ve riske göre yapılan uygun düzeltmeler dikkate alındıktan sonraki değerine ilişkin beklentilerini yansıtabilir.

## 7.2. DEĞERLEMEDE KULLANILACAK YÖNTEMLERİN BELİRLENMESİ

Sermaye Piyasası Kurulu'nun 01.02.2017 tarih Seri III-62.1 sayılı "Sermaye Piyasasında Değerleme Standartları Hakkında Tebliğ" doğrultusunda Sermaye Piyasası Kurulu Karar Organı'nın 22.06.2017 tarih ve 25/856 sayılı kararı ile Uluslararası Değerleme Standartları 2017 UDS 105 Değerleme Yaklaşımları ve Yöntemleri 10.4. maddesinde; "Değerleme çalışmasında yer alan bilgiler ve şartlar dikkate alındığında, özellikle tek bir yöntemin doğruluğuna ve güvenilirliğine yüksek seviyede itimat duyulduğu hallerde, değerlemeyi gerçekleştirenlerin bir varlığın değerlemesi için birden fazla değerlendirme yöntemi kullanması gerekmez." yazmaktadır.

Parsel üzerinde; değerlemeye konu olabilecek herhangi bir yapı bulunmadığından pazar değerinin tespitinde maliyet yaklaşımı yöntemi kullanılmamıştır.

Parsel; 3194 Sayılı İmar Kanunu'nun 18. madde uygulama alanı içerisinde kaldığından DOP (Düzenleme Ortaklık Payı) kesintisi yapılarak net parsel oluşacaktır. Bu nedenle değerlemede gelir yaklaşımı yöntemi de kullanılmamıştır.

Tek bir yöntem ile güvenilir bir karar verilebilmesi için yeterli bulgu bulunduğundan pazar değerinin tespitinde; **pazar yaklaşımı** kullanılacaktır.

## 8. BÖLÜM PAZAR DEĞERİ TESPİTİ

### 8.1. PAZAR YAKLAŞIMI VE ULAŞILAN SONUÇ

Bu yöntemde taşınmazın bulunduğu bölgede yakın dönemde pazara çıkarılmış/satılmış benzer gayrimenkuller dikkate alınarak pazar değerlerini etkileyebilecek faktörler çerçevesinde fiyat ayarlaması yapılmış ve konu parsel için m<sup>2</sup> birim değeri belirlenmiştir.

Taşınmazın pazar değerinin tespitinde; emlak pazarlama firmaları ile görüşülmüş, bulunan emsaller; konum, imar durumu, fiziksel özellikler ve büyüklük gibi kriterler dahilinde karşılaştırılmış, ayrıca ofisimizdeki mevcut data ve bilgilerden faydalanılmıştır.

### 8.1.1. SATILIK PARSEL EMSALLERİNİN ANALİZİ

Emsaller; değerlemeye konu taşınmaz için, konum, imar durumu, fiziksel özellikler, büyüklük ve pazarlık payı gibi kriterler dahilinde karşılaştırılmış, m<sup>2</sup> birim pazar değeri aşağıdaki tabloda hesaplanmıştır.

PARSEL DEĞERİ ŞEREFİYE KRİTERLERİ (%)							
Emsaller	m <sup>2</sup> Birim Fiyatı (TL)	Konum	İmar Durumu	Fiziksel Özellikler	Büyükük	Pazarlık Payı	Emsal Değer (TL)
Emsal 1	7.755	-10%	0%	0%	-15%	-15%	4.655
Emsal 2	8.275	-20%	0%	0%	-20%	-10%	4.140
Emsal 3	6.000	10%	0%	0%	-20%	-10%	4.800
Emsal 4	7.400	-25%	0%	0%	0%	-15%	4.440
Emsal 5	4.545	10%	0%	0%	-5%	-5%	4.545
							<b>4.515</b>

### 8.1.2. ULAŞILAN SONUÇ

Değerleme süreci, piyasa bilgileri ve emsal analizinden hareketle rapor konusu taşınmazın konumu, imar durumu, fiziksel özellikleri ve büyüklüğü dikkate alınarak takdir olunan m<sup>2</sup> birim pazar değeri ile pazar değeri aşağıdaki tabloda sunulmuştur.

PAZAR DEĞERİ		
PARSEL ALANI (m <sup>2</sup> )	M <sup>2</sup> BİRİM DEĞERİ (TL)	YUVARLATILMIŞ PAZAR DEĞERİ (TL)
17.403,25	4.515	<b>78.575.000</b>

## 9. BÖLÜM ANALİZ SONUÇLARININ DEĞERLENDİRİLMESİ

### 9.1. NİHAİ DEĞER TAKDİRİ

Tek bir yöntem ile güvenilir bir karar verilebilmesi için yeterli bulgu bulunduğundan pazar değerinin tespitinde; pazar yaklaşımı kullanılmıştır.

Buna göre taşınmazın pazar değeri için **78.575.000,-TL (Yetmişsekizmilyonbeşyüzyetmişbeşbin Türk Lirası)** kıymet takdir olunmuştur.

## 10. BÖLÜM SONUÇ

Rapor içeriğinde özellikleri belirtilen taşınmazın yerinde yapılan incelemesinde, konumuna, büyüklüğüne, fiziksel özelliklerine, imar durumuna ve çevrede yapılan piyasa araştırmalarına göre günümüz ekonomik koşulları itibarıyla takdir olunan pazar değeri aşağıda tablo halinde sunulmuştur.

	TL	USD	EURO
<b>PAZAR DEĞERİ</b>	78.575.000	20.534.000	17.282.000

**Not:** 27.12.2017 günü saat 15:30'da belirlenen gösterge niteliğindeki T.C.M.B. satış kuruna göre 1,-USD = 3,8265 TL ve 1,-EURO = 4,5467 TL'dir.

Taşınmazın KDV dahil pazar değeri 92.718.500,-TL'dir. KDV oranı % 18'dir.

**Taşınmazın sermaye piyasası mevzuatı hükümleri çerçevesinde gayrimenkul yatırım ortaklığı portföyünde "araziler" başlığı altında bulunmasında herhangi bir sakınca olmadığı görüş ve kanaatindeyiz.**

İşbu rapor, üç orijinal olarak düzenlenmiştir.

Bilgilerinize sunulur. 28 Aralık 2017

(Değerleme tarihi: 22 Aralık 2017)

Saygılarımızla,



Uğur AVCI  
Jeodezi ve Fotogrametri Mühendisi  
Sorumlu Değerleme Uzmanı



Batuhan BAŞ  
Şehir Plancısı  
Sorumlu Değerleme Uzmanı

### **Ekler:**

- Uydü Görünüşleri
- Fotoğraflar
- Tapu Sureti
- Tapu Kayıt Örneği
- İmar Durumu Yazısı
- Plan Örneği
- Raporu Hazırlayanları Tanıtıcı Bilgiler
- SPK Lisans Belgeleri